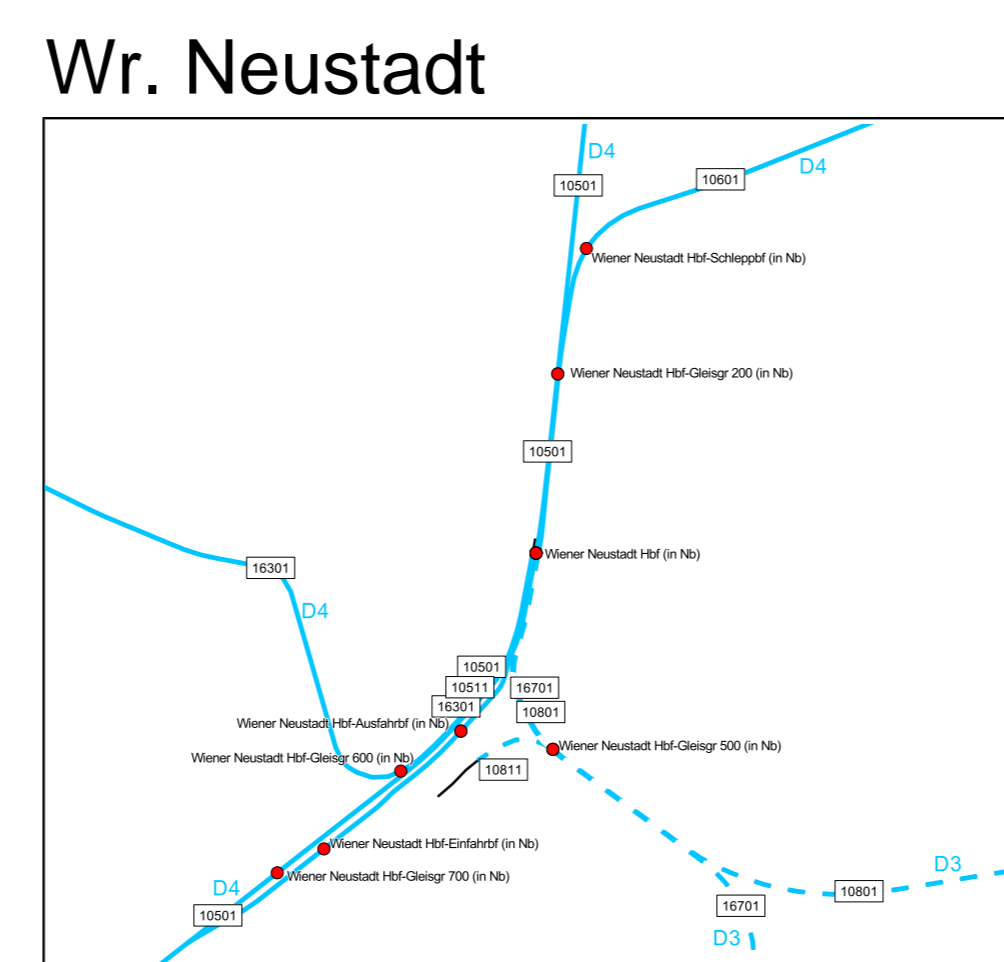
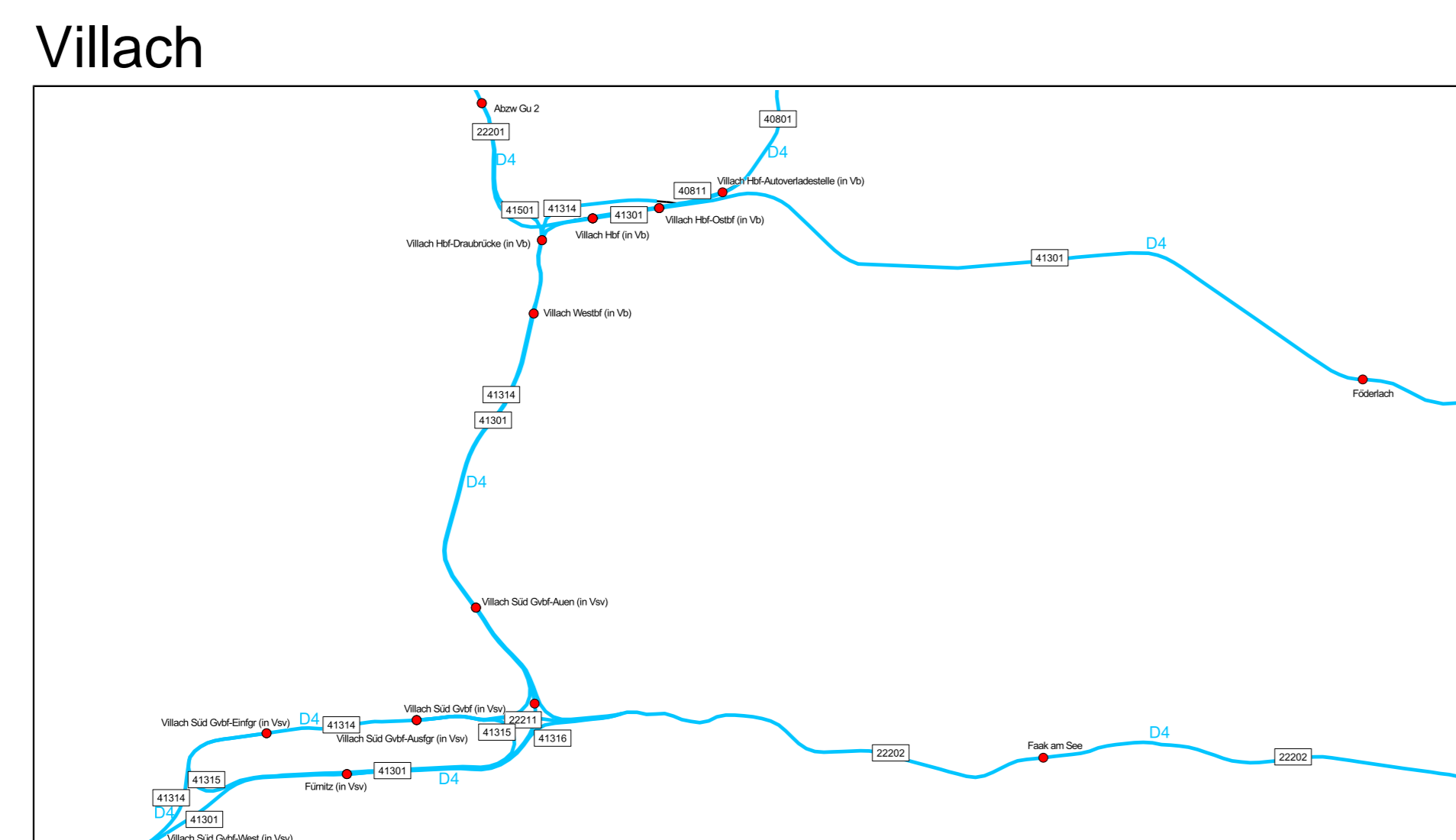
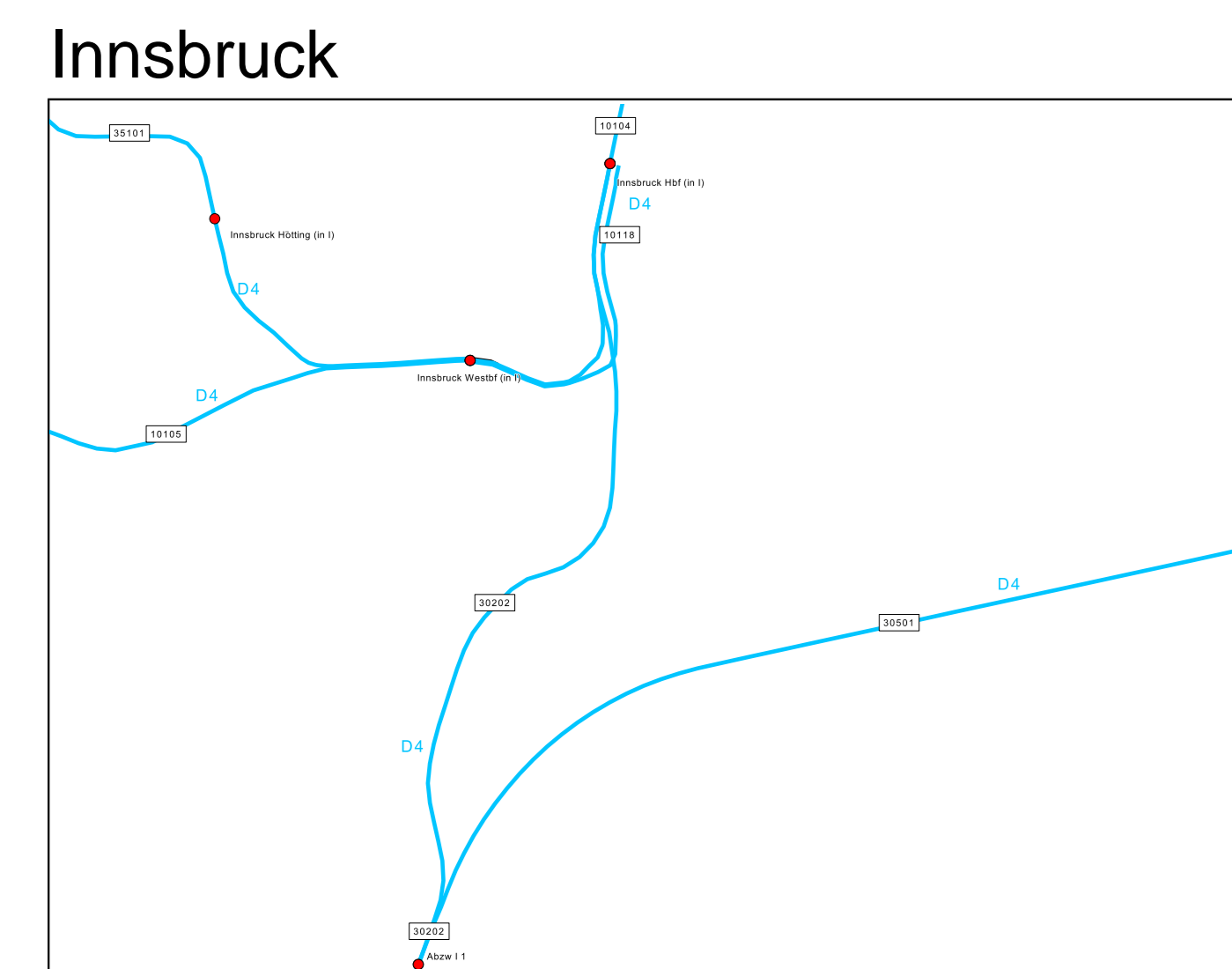
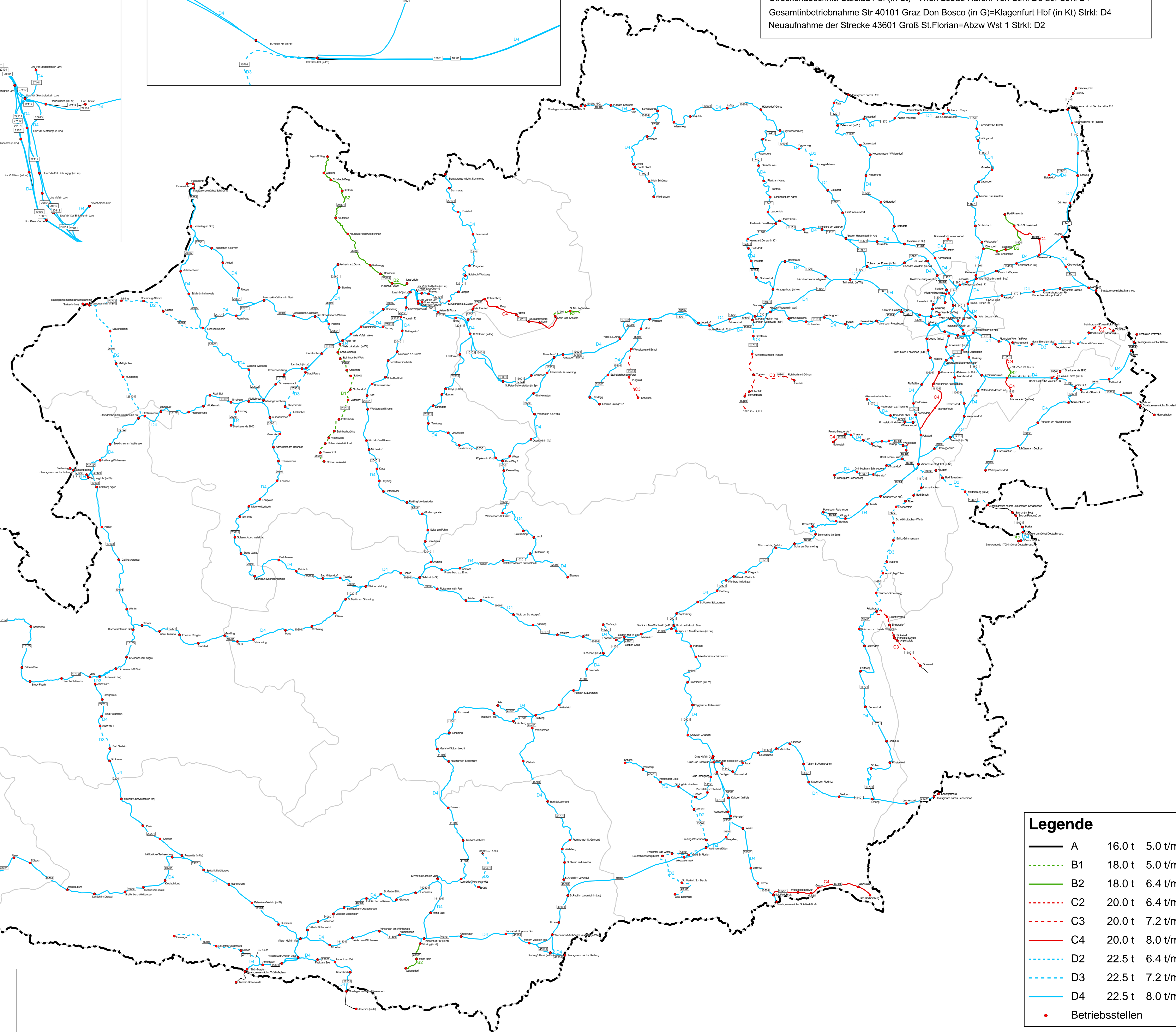
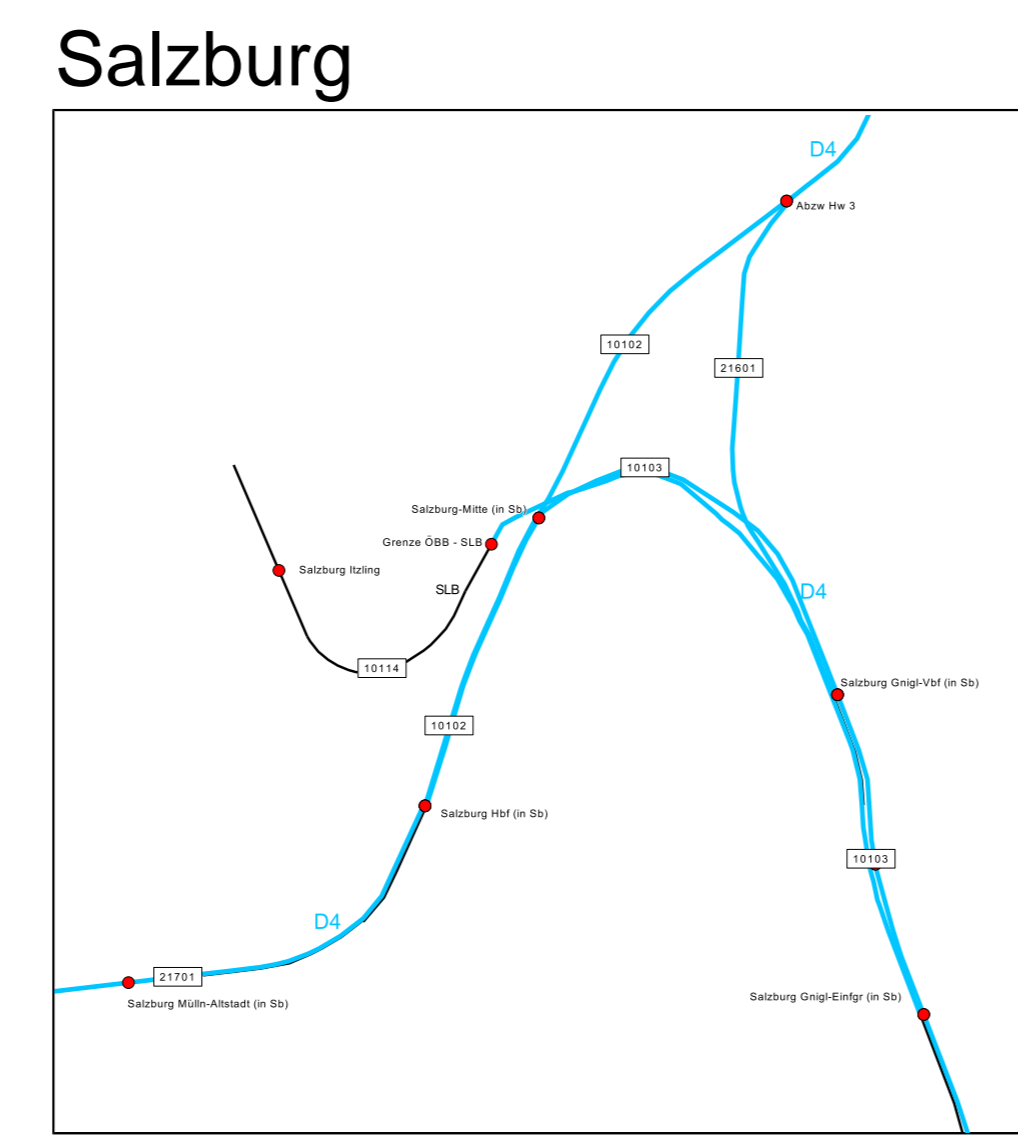
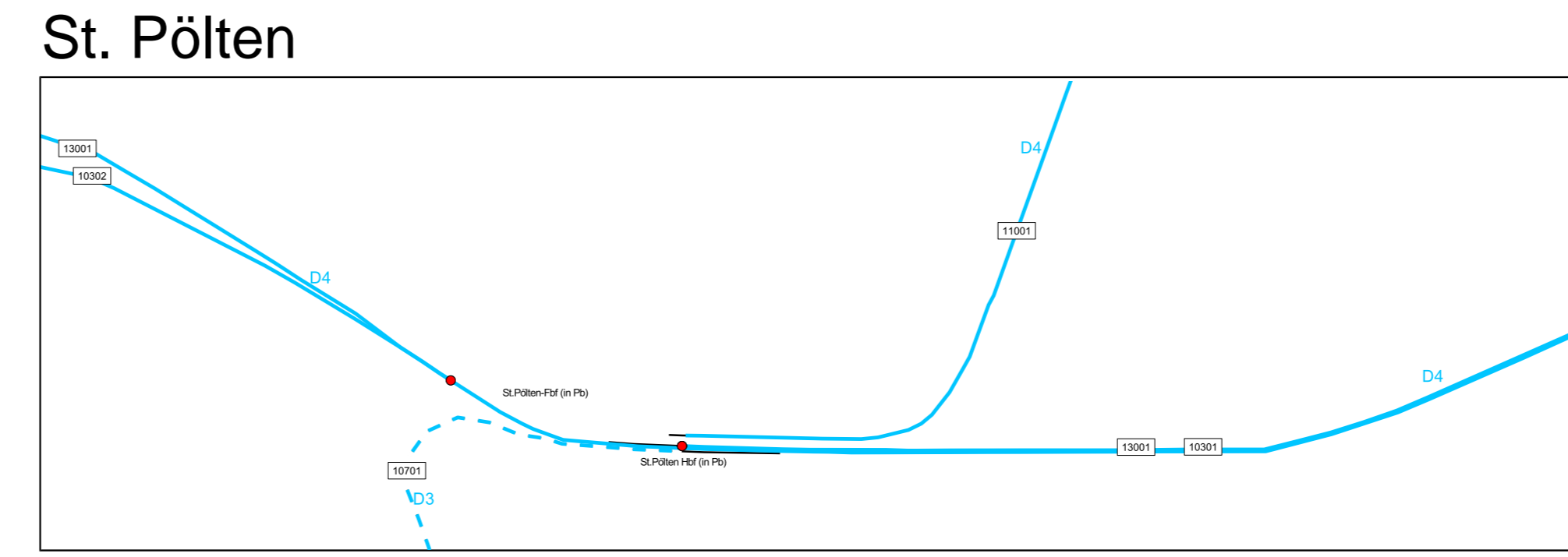
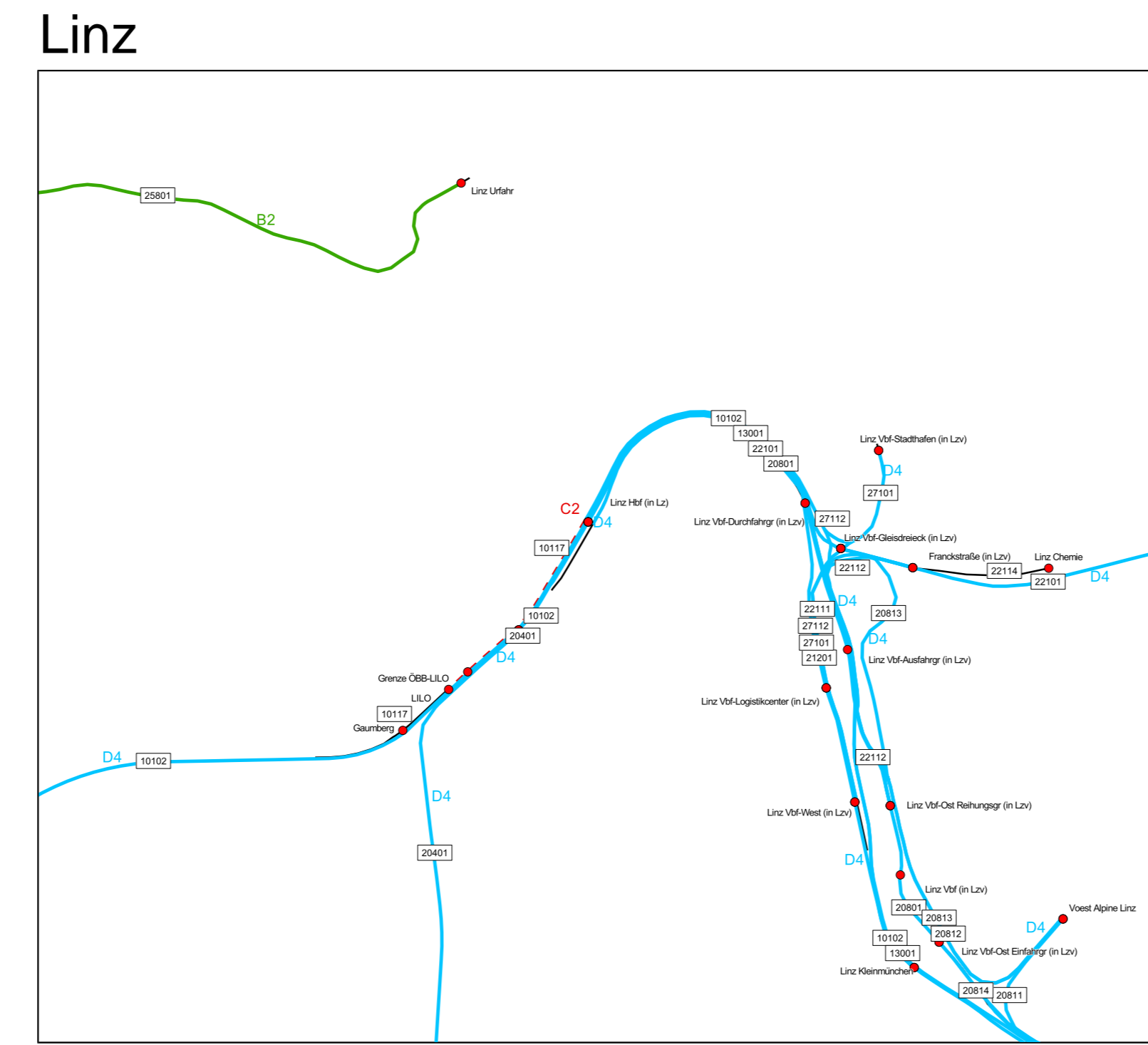


VzG - Streckenklassenkarte ab 14.12.2025

VzG-Streckenklassenkarte 18. Auflage vom Dezember 2025
 Fahrplan ab 14.12.2025

Änderungen gegenüber VzG-Streckenklassen 17. Auflage vom Dezember 2024

- Streckenabschnitt Wien Süßenbrunn-Mitte (in Sue) - Laa a.d. Thaya: von Strkl D3 auf Strkl D4
- Streckenabschnitt Korneuburg - Rükersdorf-Harmannsdorf: von Strkl B2 bzw C4 auf Strkl D4
- Streckenabschnitt Wien Blumental (in Id) - Wampersdorf: von Strkl D3 auf Strkl D4
- Streckenabschnitt (Prevalje)-Staatsgrenze nächst Bleiburg - Bleiburg (in Ble): von Strkl C3 auf D4
- Streckenabschnitt Stadlau Fbf (in St) - Wien Lobau Hafen: von Strkl D3 auf Strkl D4
- Gesamteinbetriebnahme Str 40101 Graz Don Bosco (in G)=Klagenfurt Hbf (in Kt) Strkl: D4
- Neuaufnahme der Strecke 43601 Groß St.Florian=Abzw Wst 1 Strkl: D2



Legende

—	A	16.0 t	5.0 t/m
---	B1	18.0 t	5.0 t/m
---	B2	18.0 t	6.4 t/m
---	C2	20.0 t	6.4 t/m
---	C3	20.0 t	7.2 t/m
---	C4	20.0 t	8.0 t/m
---	D2	22.5 t	6.4 t/m
---	D3	22.5 t	7.2 t/m
---	D4	22.5 t	8.0 t/m
•	Betriebsstellen		

Angaben der VzG-Streckenklassenkarte bis 120 km/h;
 ergänzende Angaben siehe SNNB und Streckenbeschreibungen;

Quelle:
 VzG-Datenbank