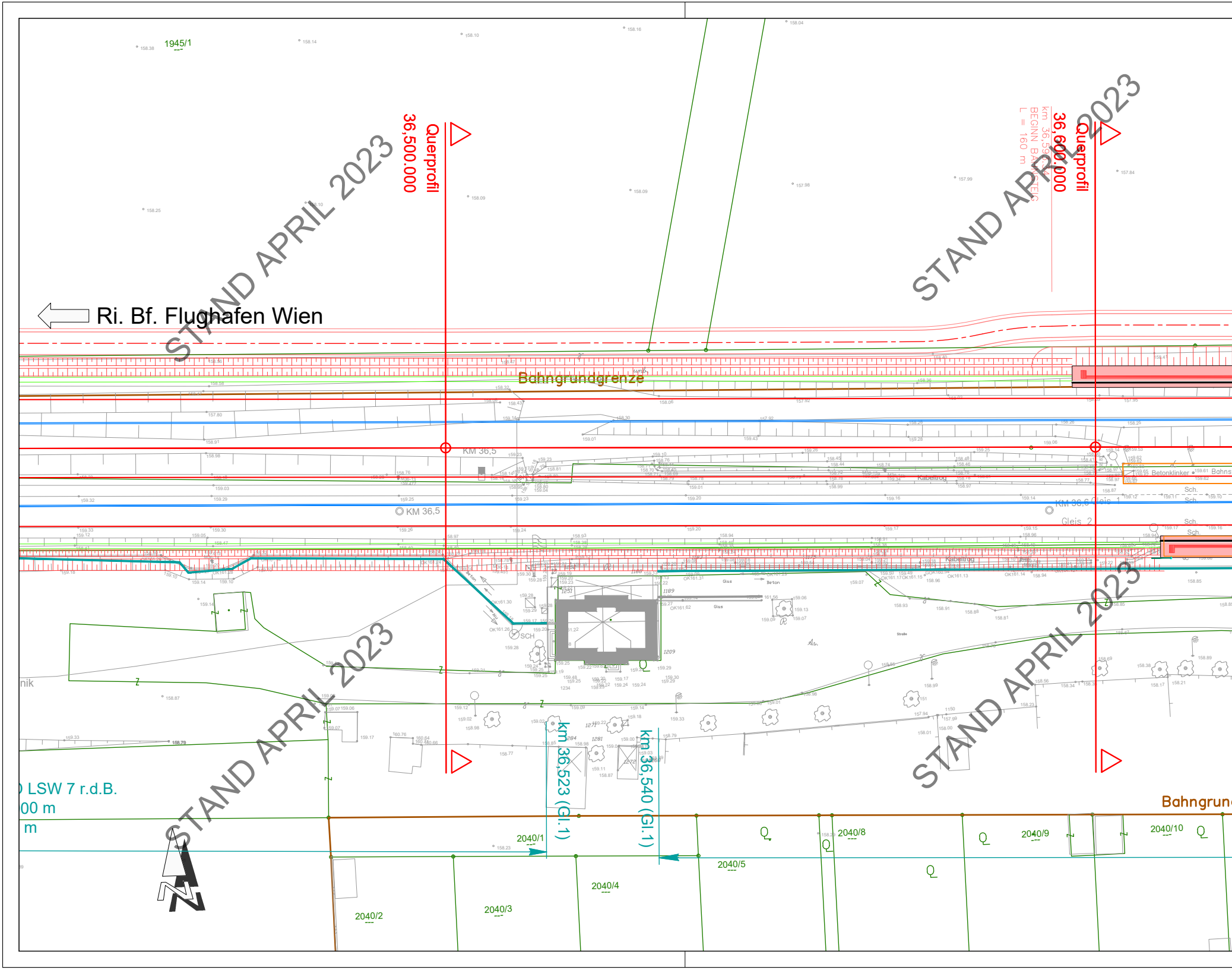

1945/1
Ri. Bf. Flughafen Wien
Querprofil
36,500.000
Querprofil
36,600.000
BEGINN BAHNSTEIG
L = 160 m
Bahngrundgrenze
KM 36,5
KM 36,5
KM 36,6
Gleis 1
Gleis 2
Betonklinker
Bahns
Kabeltrog
Kabeltrog
Sch.
SCH
Beton
Glas
Straße
km 36,523 (Gl.1)
km 36,540 (Gl.1)
LSW 7 r.d.B.
00 m
m
nik
Bahngrun
2040/1
2040/2
2040/3
2040/4
2040/5
2040/8
2040/9
2040/10

STAND APRIL 2023
STAND APRIL 2023
STAND APRIL 2023
STAND APRIL 2023

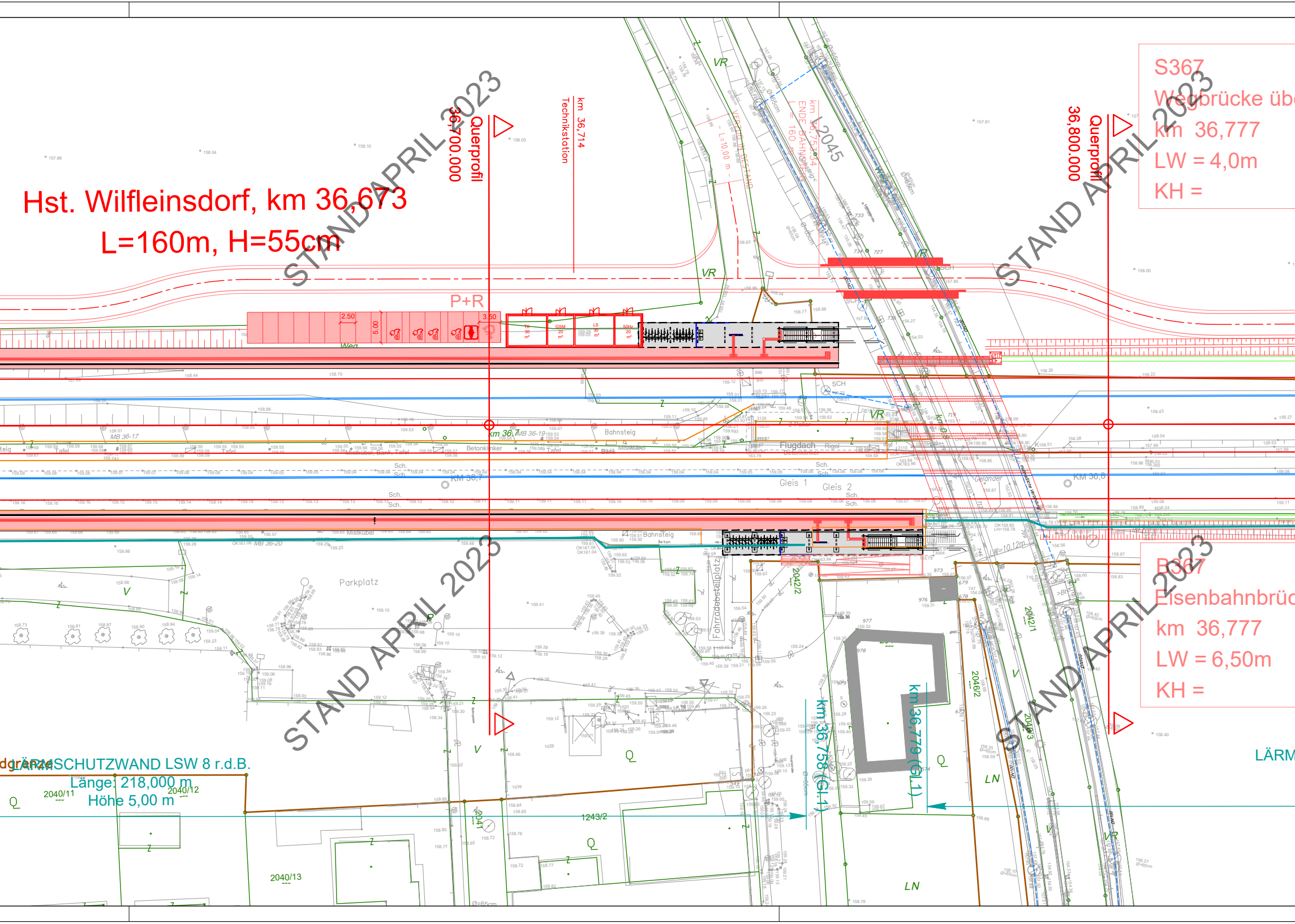
Hst. Wilfleinsdorf, km 36,673
L=160m, H=55cm
Querprofil
36700.000
km 36,714
Technikstation
Querprofil
36,800.000
S367
Wegbrücke üb
km 36,777
LW = 4,0m
KH =
B367
Eisenbahnbrüc
km 36,777
LW = 6,50m
KH =
P+R
2.50
5.00
3.50
Weg
VR
L2045
ENDE BAHNSTEIG
L = 160 m
km 36,757.34
L=10,00 m
VERDOHLUNG BESTAND
SCH
km 36,7
MB 36-19
MB 36-17
MB 36-20
KM 36,7
KM 36,8
Bahnsteig
Betonklinker
Mistkübel
Bank
Tafel
Flugdach
Gleis 1
Gleis 2
Geländer
Parkplatz
Fahrradabstellplatz
2042/2
2042/1
2046/2
2046/3
km 36,758 (Gl. 1)
km 36,779 (Gl. 1)
LÄRMSCHUTZWAND LSW 8 r.d.B.
Länge: 218,000 m
Höhe 5,00 m
2040/11
2040/12
2040/13
2041
1243/2
LÄRM
LN
V
Z
Q
LW=10,12m

STAND APRIL 2023
STAND APRIL 2023
STAND APRIL 2023
STAND APRIL 2023

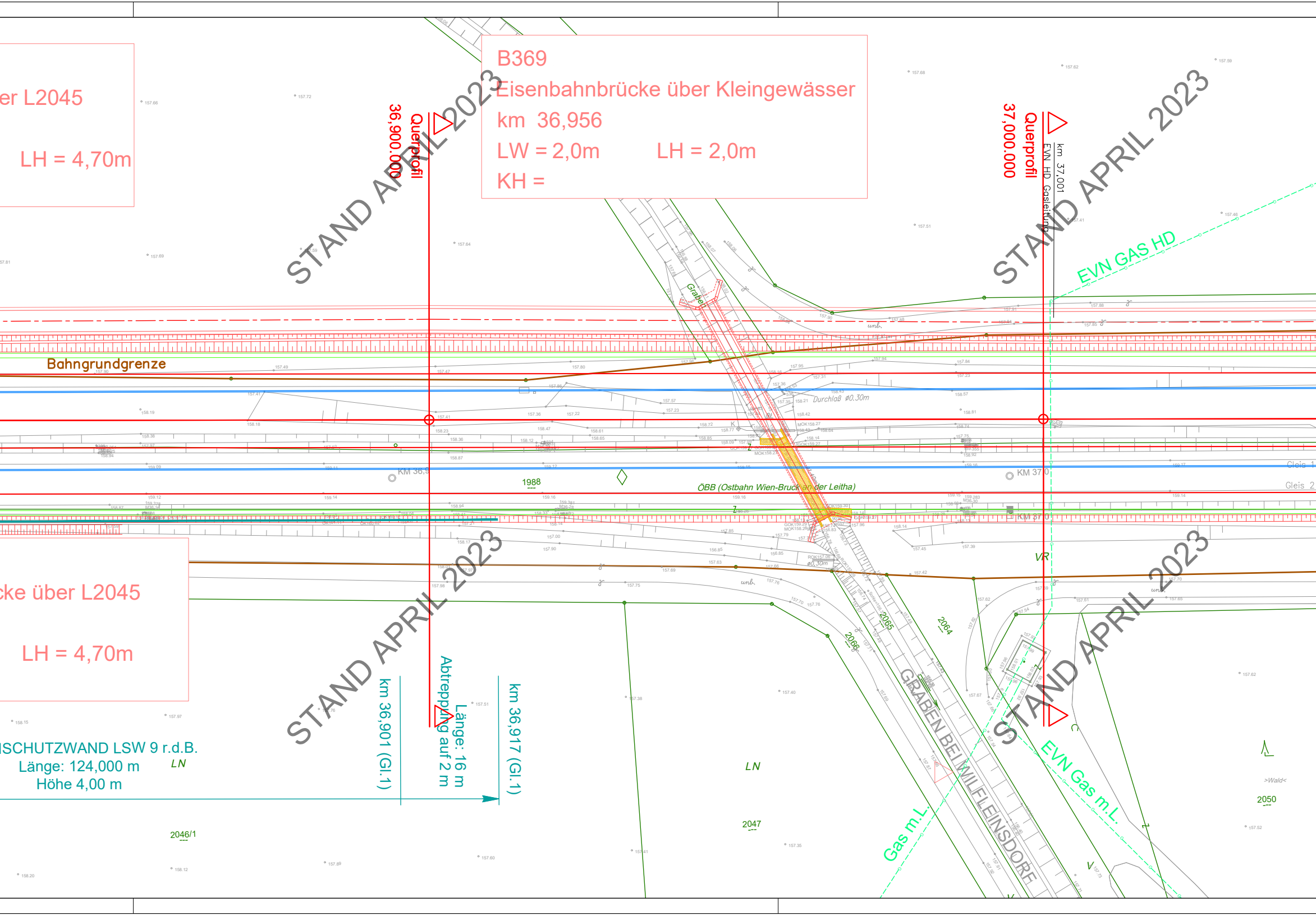
er L2045
LH = 4,70m
B369
Eisenbahnbrücke über Kleingewässer
km 36,956
LW = 2,0m
LH = 2,0m
KH =
36,900.000
Querprofil
37,000.000
Querprofil
km 37,001
EVN HD Gasleitung
EVN GAS HD
Graben
Bahngrundgrenze
Durchlaß ø0.30m
KM 36,9
KM 37,0
1988
ÖBB (Ostbahn Wien-Bruck an der Leitha)
Gleis 1
Gleis 2
KM 37,0
VR
unb.
ø0,30m
cke über L2045
LH = 4,70m
2065
2066
2064
GRABEN BEI WILFLEINSDORF
km 36,901 (Gl.1)
Abtreppung auf 2 m
Länge: 16 m
km 36,917 (Gl.1)
ISCHUTZWAND LSW 9 r.d.B.
Länge: 124,000 m
Höhe 4,00 m
LN
LN
2046/1
2047
Gas m.L.
EVN Gas m.L.
2050
>Wald<
STAND APRIL 2023
STAND APRIL 2023
STAND APRIL 2023
STAND APRIL 2023

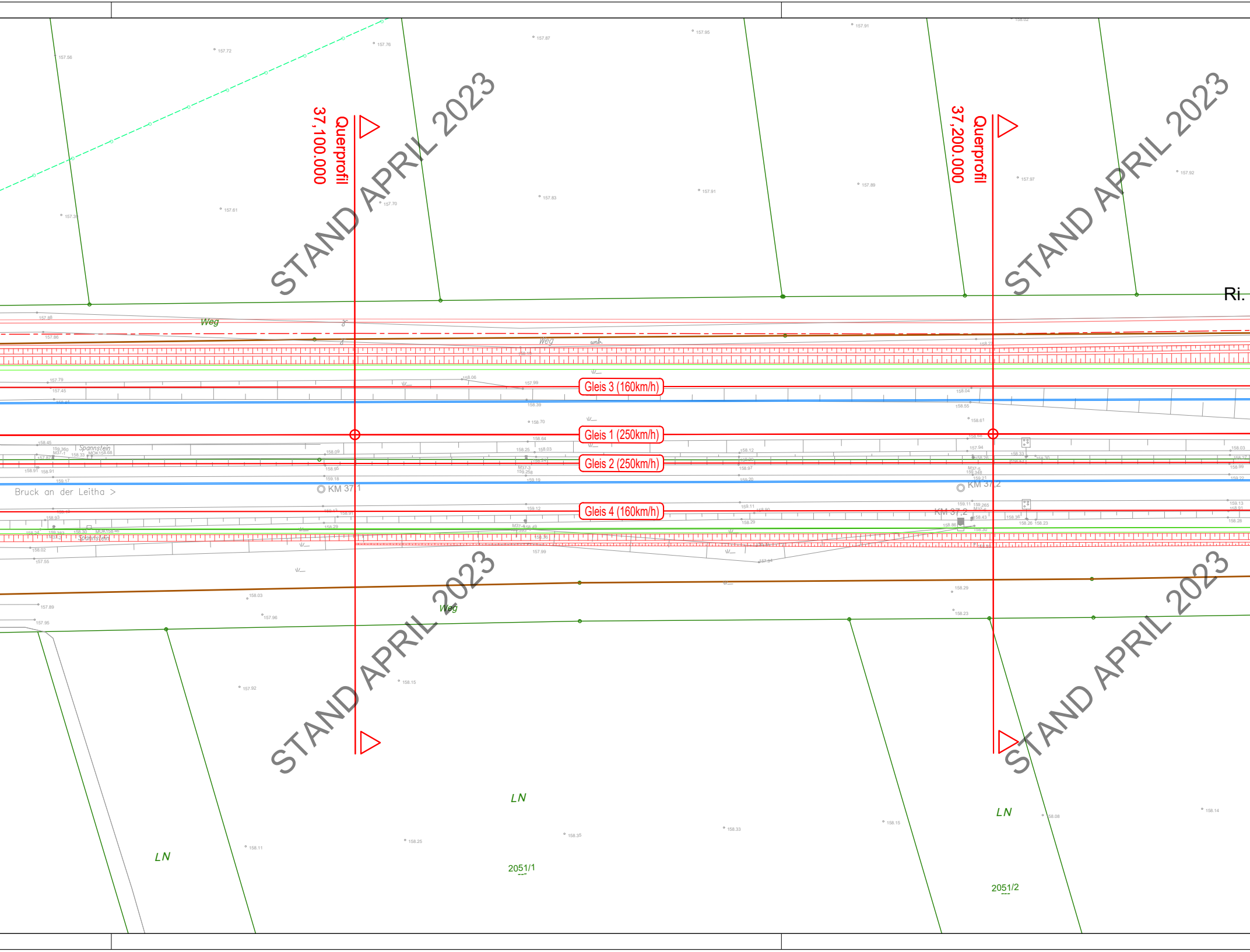
Querprofil
37,100.000
Querprofil
37,200.000
Ri.
Weg
Weg
Gleis 3 (160km/h)
Gleis 1 (250km/h)
Gleis 2 (250km/h)
Gleis 4 (160km/h)
Bruck an der Leitha >
KM 37,1
KM 37,2
Spannstein
Spannstein
Weg
LN
LN
LN
2051/1
2051/2

STAND APRIL 2023
STAND APRIL 2023
STAND APRIL 2023
STAND APRIL 2023

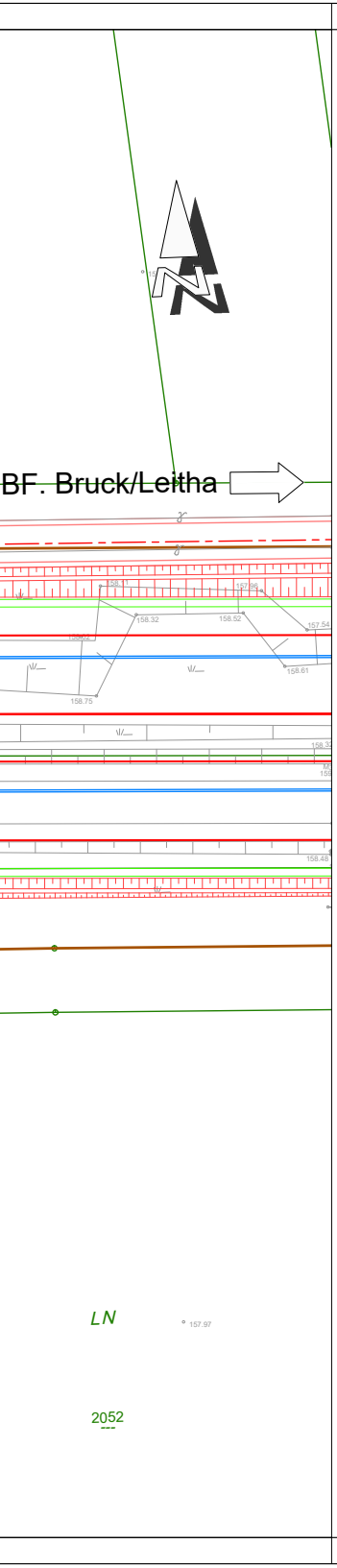
BF. Bruck/Leitha
LN
2052

LEGENDE	
🟧	GLEISACHSE ABTRAG
▬	BESTAND
🟥	Projekt
🟪	Kontextprojekt
‒ ‒	Bahngrundgrenze
‒ · · ‒	neue Bahngrundgrenze
‒ · · ‒	Bauverbotsbereich gemäß Bestand
‒ · · ‒	Bauverbotsbereich gemäß Projekt

EINBAUTEN	
‒ · ‒	*STROM*
‒ ‒	*FERNMELDE*
―	*WASSER*
―	*KANAL*
―	*GAS*
‒ · ‒	*FERNWÄRME*
‒ × ‒	*STROM WIRD AUFGELASSEN*
‒ × ‒	*WASSER WIRD AUFGELASSEN*
‒ × ‒	*KANAL WIRD AUFGELASSEN*

ANMERKUNG:

Die dargestellten Leitungen und Einbauten wurden auf Grund der Angaben der jeweiligen Einbautenträger bestmöglich in die bestehende Geländeaufnahme eingearbeitet.

Durch die oft jedoch sehr mangelhaften Planunterlagen, ist eine Verifizierung der Leitungen und Einbauten durch Mitarbeiter der Einbautenträger vor Ort unbedingt notwendig.

Vermessung SCHMID
Because Size Matters

STAND APRIL 2023

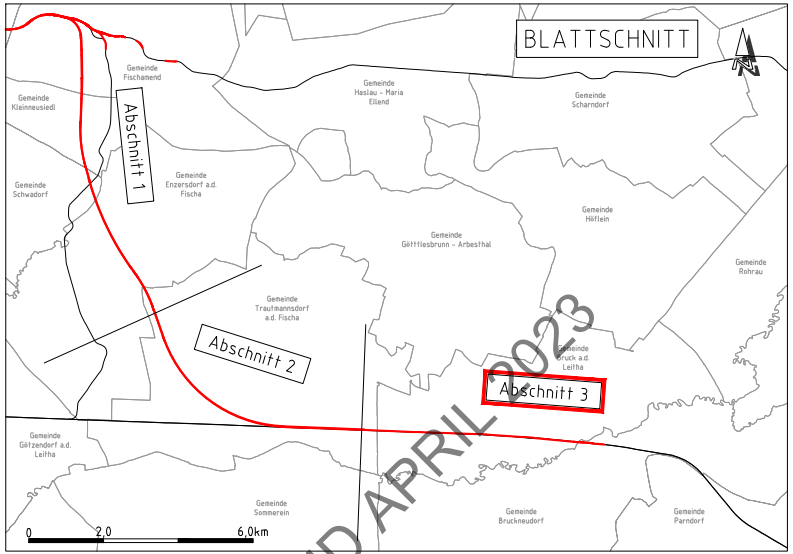
BLATTSCHNITT
Gemeinde Fischamend
Gemeinde Kleinneusiedl
Abschnitt 1
Gemeinde Haslau - Maria Ellend
Gemeinde Scharndorf
Gemeinde Schwadorf
Gemeinde Enzersdorf a.d. Fischa
Gemeinde Göttlesbrunn - Arbesthal
Gemeinde Höflein
Gemeinde Rohrau
Gemeinde Trautmannsdorf a.d. Fischa
Abschnitt 2
Gemeinde Bruck a.d. Leitha
Abschnitt 3
Gemeinde Götzendorf a.d. Leitha
Gemeinde Sommerein
Gemeinde Bruckneudorf
Gemeinde Parndorf
0
2,0
6,0km

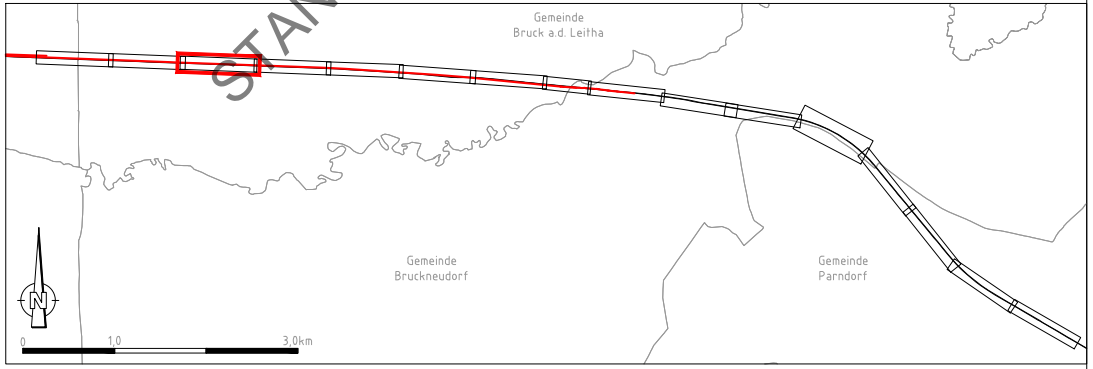
Gemeinde Bruck a.d. Leitha
Gemeinde Bruckneudorf
Gemeinde Parndorf
N
0
1,0
3,0km

Kofinanziert von der Europäischen Union

ÖBB INFRA

AUSFERTIGUNG
ORDNUNGSNUMMER

STRECKE

Wien Hbf-Südosttangente (in Wbf)=Staatsgrenze nächst Nickelsdorf - (Hegyeshalom)
(VZG - Nr.: 11801)
Rennweg (in Nw)=Wolfsthal
(VZG - Nr.: 19101)

FLUGHAFEN WIEN - OSTBAHN

Errichtung Verbindungsstrecke

km 19,300 - km 41,300

VERKEHRSPROJEKT

Index	Datum	Name	Beschreibung der Änderung	Zustimmung
04				
03				
02				
01				

OBJEKTNR.:

STRECKENNR.: VZG - Nr.:

ABSCHNITT
Km / Stat.

Bearbeitet	09/2022	DL
Gezeichnet	09/2022	LH
Geprüft	09/2022	DL
GZ	7190	
Plangröße	2100 x 297 = 0,62m2	
Maßstab	1:500	

Planinhalt

LAGEPLAN
km 36,450 - km 37,250 (Ostbahn)
BLATT 29

Planung:

TEAM IBBS-STOIK-TECTON
p.A. IBBS ZT - GMBH
LINDENGASSE 4 / 16-17
1070 WIEN

ibbs ZT - GmbH
1070 WIEN, LINDENGASSE 4 / 16-17
TEL: 01 523 45 81, FAX: 01 523 45 81 80
E-mail: office@ibbs-zt.at

Datum

Unterschrift/Stempel

Fachreferent:
ÖBB-Infrastruktur AG
GB Projekte Neu-/Ausbau
DI Vodik Andreas
Projektleitung Wien Zentral
Unterschrift/Stempel

Projektleitung:
ÖBB-Infrastruktur AG
GB Projekte Neu-/Ausbau
Ing. Christian Trummer
Projektleitung Wien Zentral
Unterschrift/Stempel