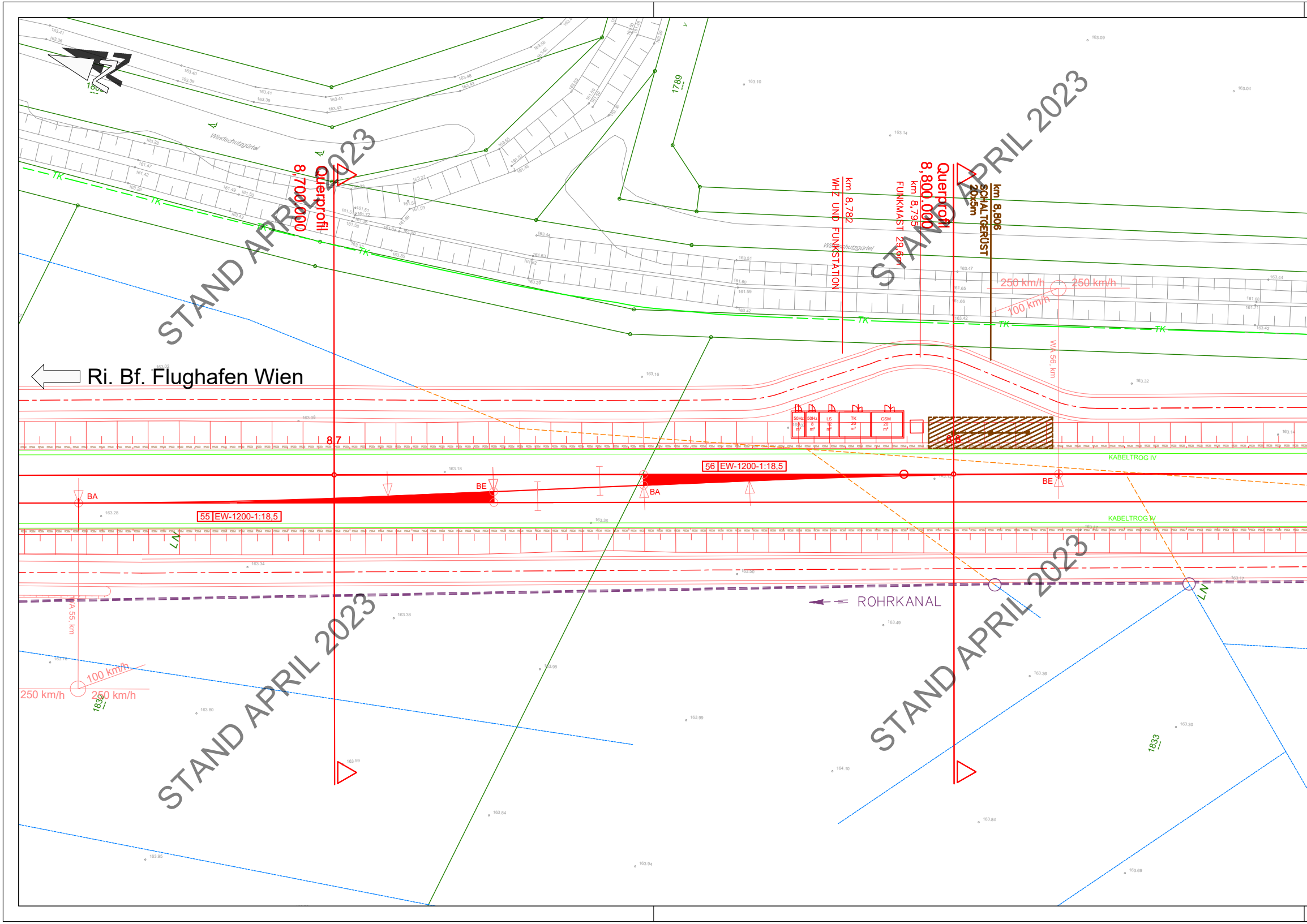
Ri. Bf. Flughafen Wien
Querprofil
8,700.000
Querprofil
8,800.000
km 8,782
WHZ UND FUNKSTATION
km 8,795
FUNKMAST 29,6m
km 8,806
SCHALTGERÜST
20x5m
Windschutzgürtel
Windschutzgürtel
TK
250 km/h
250 km/h
100 km/h
WA 56, km
WA 55, km
50Hz 8 m²
50Hz 8 m²
LS 12 m²
TK 20 m²
GSM 20 m²
8,7
8,8
KABELTROG IV
KABELTROG IV
55 EW-1200-1:18,5
56 EW-1200-1:18,5
BA
BE
BA
BE
ROHRKANAL
LN
LN
1789
1832
1833
250 km/h
100 km/h
250 km/h

STAND APRIL 2023
STAND APRIL 2023
STAND APRIL 2023
STAND APRIL 2023

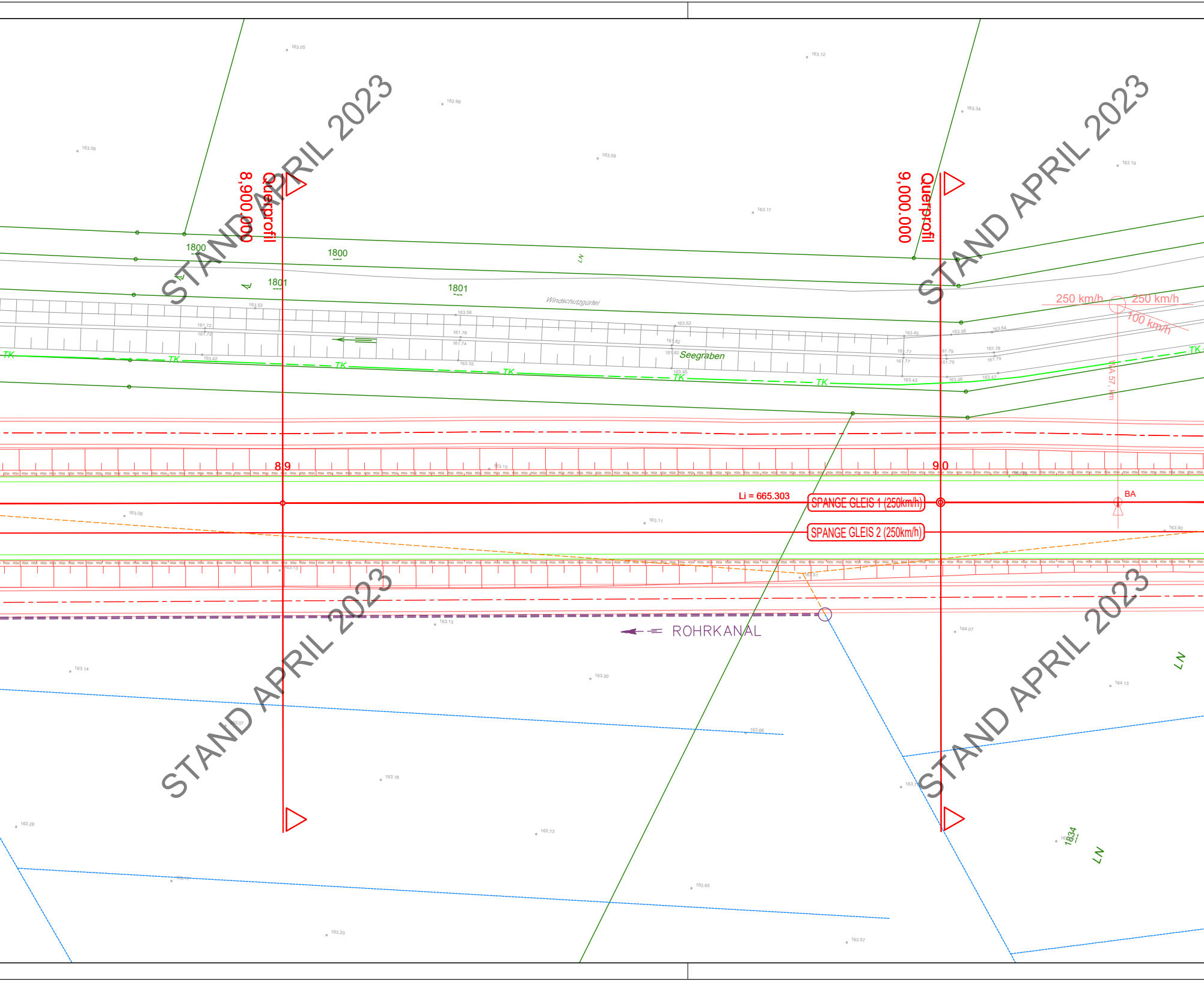

8,900.000
Querprofil
9,000.000
Querprofil
1800
1800
1801
1801
Windschutzgürtel
Seegraben
TK
TK
TK
TK
TK
TK
TK
250 km/h
250 km/h
100 km/h
8,9
9,0
Li = 665.303
SPANGE GLEIS 1 (250km/h)
SPANGE GLEIS 2 (250km/h)
BA
ROHRKANAL
LN
LN
LN
1834
163.05
163.12
162.98
163.34
163.06
163.08
163.19
163.17
163.53
163.58
163.52
163.45
163.56
163.64
161.72
161.72
161.76
161.74
161.82
161.82
161.77
161.77
161.79
161.79
161.78
161.79
163.42
163.35
163.45
163.43
163.46
163.47
163.15
163.06
163.11
163.90
163.13
163.51
163.13
164.07
163.14
163.50
164.13
163.07
163.66
163.18
163.28
163.73
163.65
163.20
163.57

STAND APRIL 2023
STAND APRIL 2023
STAND APRIL 2023
STAND APRIL 2023

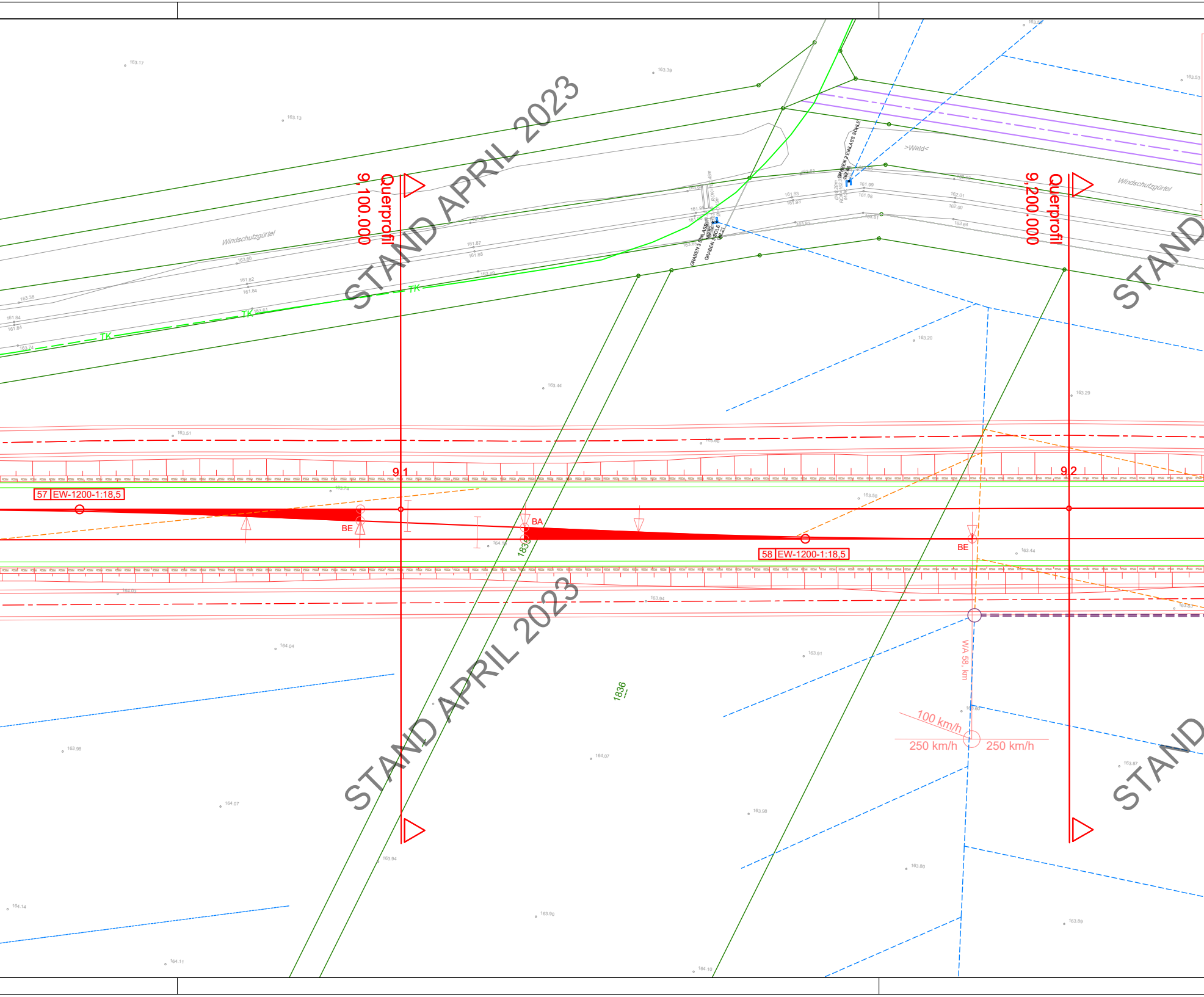
Querprofil
9,100.000
Querprofil
9,200.000
Windschutzgürtel
Windschutzgürtel
>Wald<
TK
TK
TK
GRABEN 2 EINLASS SOHLE
GRABEN 3 EINLASS
GRABEN 3 SOHLE
9.1
9.2
57 EW-1200-1:18,5
58 EW-1200-1:18,5
BE
BA
BE
1836
1836
WA 58, km
100 km/h
250 km/h
250 km/h
163.17
163.39
163.53
163.13
163.38
161.84
161.84
163.74
163.60
161.82
161.84
161.87
161.88
161.99
161.98
161.93
161.93
162.01
162.00
163.84
163.20
163.44
163.29
163.51
163.74
163.58
163.44
164.03
163.94
163.83
164.04
163.91
163.98
164.07
163.87
164.07
163.98
163.94
163.80
164.14
163.90
163.89
164.11
164.10
STAND APRIL 2023
STAND APRIL 2023
STAND
STAND

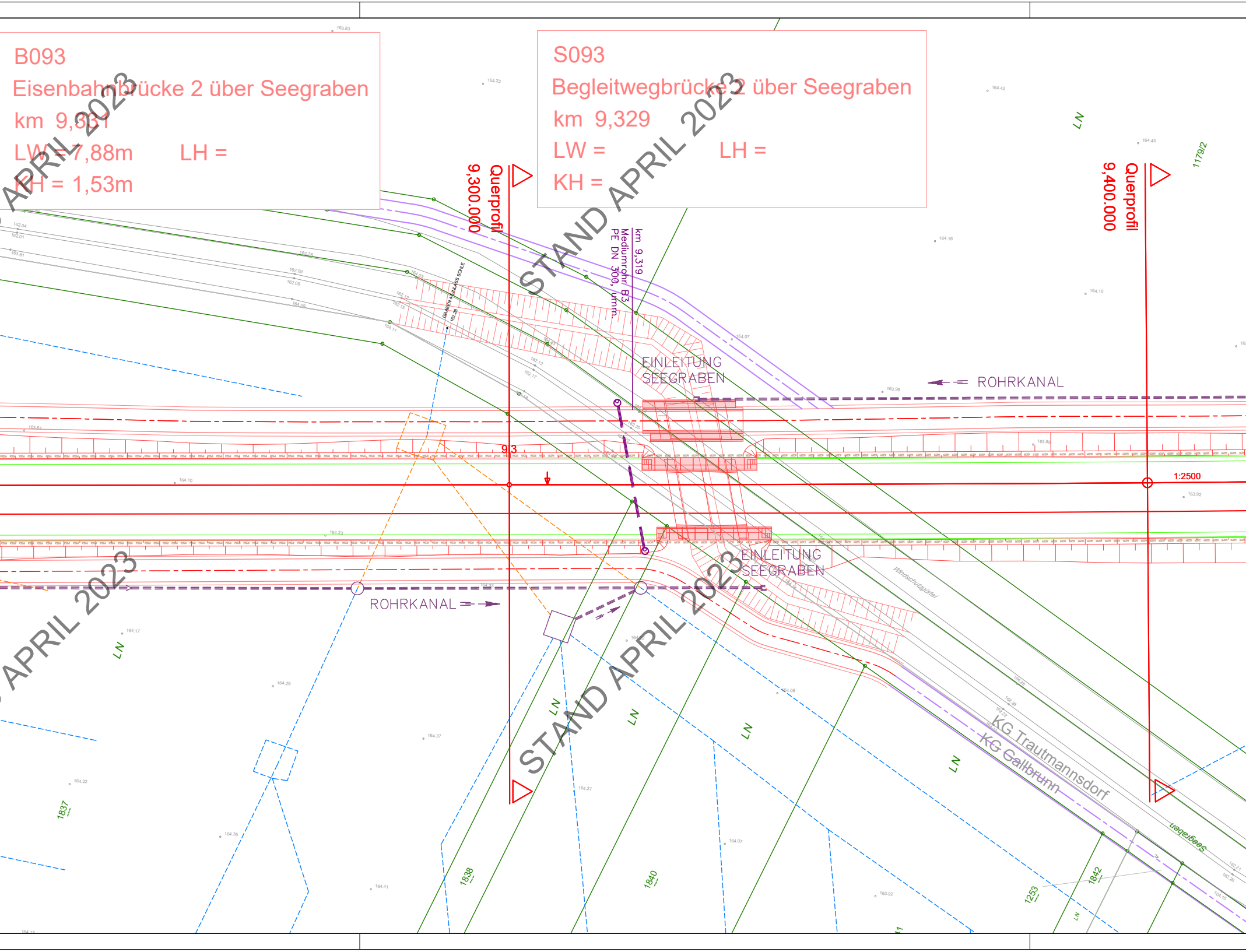

B093
Eisenbahnbrücke 2 über Seegraben
km 9,331
LW = 7,88m LH =
KH = 1,53m

S093
Begleitwegbrücke 2 über Seegraben
km 9,329
LW = LH =
KH =

Querprofil
9,300.000
Querprofil
9,400.000
km 9,319
Mediumrohr B3
PE DN 300, umm.
GRABEN 4 EINLASS SOHLE
EINLEITUNG SEEGRABEN
ROHRKANAL
9.3
1:2500
EINLEITUNG SEEGRABEN
ROHRKANAL
Windschutzgürtel
KG Trautmannsdorf
KG Gallbrunn
Seegraben
LN
1179/2
1837
1838
1840
1842
1253

STAND APRIL 2023
STAND APRIL 2023
APRIL 2023
APRIL 2023

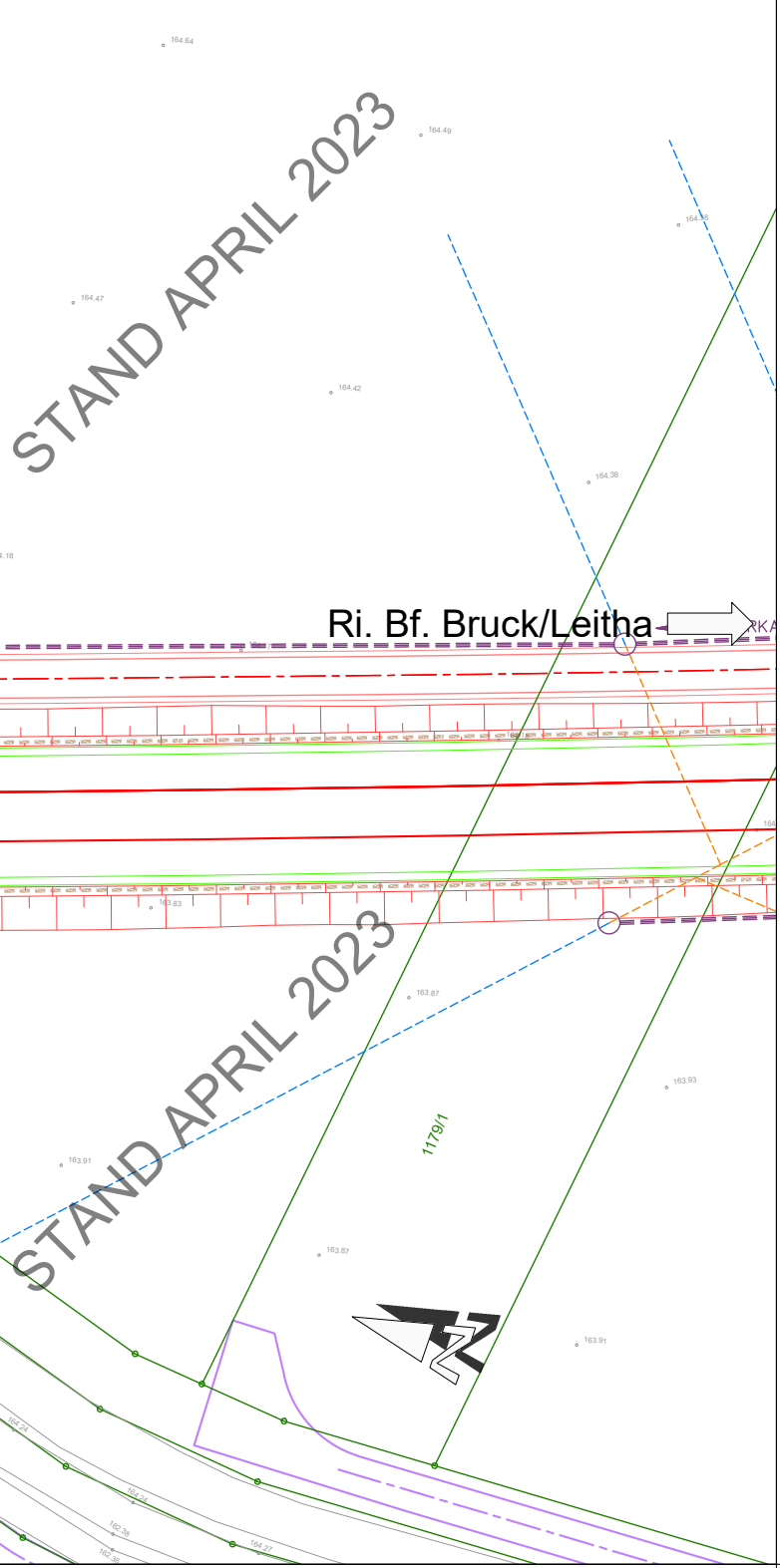
164.64
164.49
164.47
164.42
164.38
Ri. Bf. Bruck/Leitha
163.83
163.87
163.93
1179/1
163.91
163.87
163.91

STAND APRIL 2023

LEGENDE

—	**GLEISACHSE ABTRAG**
—	**BESTAND**
—	**Projekt**
—	**Kontextprojekt**
– · –	**Bahngrundgrenze**
– · · –	**neue Bahngrundgrenze**
– · · –	**Bauverbotsbereich gemäß Bestand**
– · · –	**Bauverbotsbereich gemäß Projekt**

EINBAUTEN

– · –	***STROM***
– –	***FERNMELDE***
—	***WASSER***
—	***KANAL***
—	***GAS***
– · –	***FERNWÄRME***
– × –	***STROM WIRD AUFGELASSEN***
– × –	***WASSER WIRD AUFGELASSEN***
– × –	***KANAL WIRD AUFGELASSEN***

ANMERKUNG:

Die dargestellten Leitungen und Einbauten wurden auf Grund der Angaben der jeweiligen Einbautenträger bestmöglich in die bestehende Geländeaufnahme eingearbeitet.

Durch die oft jedoch sehr mangelhaften Planunterlagen, ist eine Verifizierung der Leitungen und Einbauten durch Mitarbeiter der Einbautenträger vor Ort unbedingt notwendig.

Vermessung
SCHMID
Because Size Matters

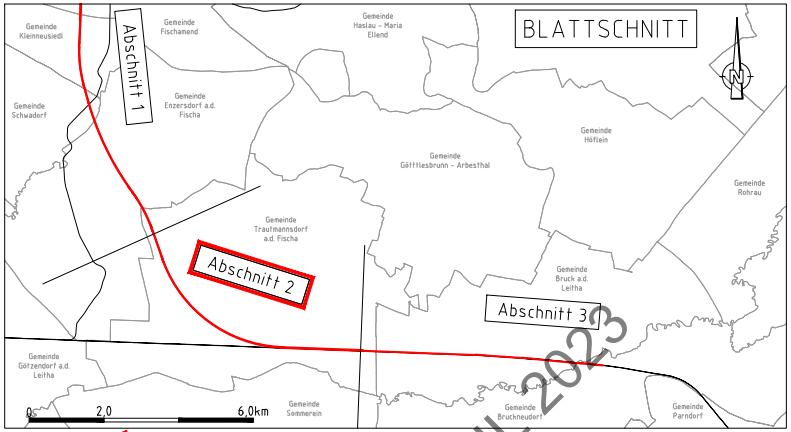
BLATTSCHNITT
N
Gemeinde Kleinneusiedl
Abschnitt 1
Gemeinde Fischamend
Gemeinde Haslau - Maria Ellend
Gemeinde Schwadorf
Gemeinde Enzersdorf a.d. Fischa
Gemeinde Höflein
Gemeinde Göttlesbrunn - Arbesthal
Gemeinde Rohrau
Gemeinde Trautmannsdorf a.d. Fischa
Abschnitt 2
Gemeinde Bruck a.d. Leitha
Abschnitt 3
Gemeinde Götzendorf a.d. Leitha
0
2,0
6,0km
Gemeinde Sommerein
Gemeinde Bruckneudorf
Gemeinde Parndorf

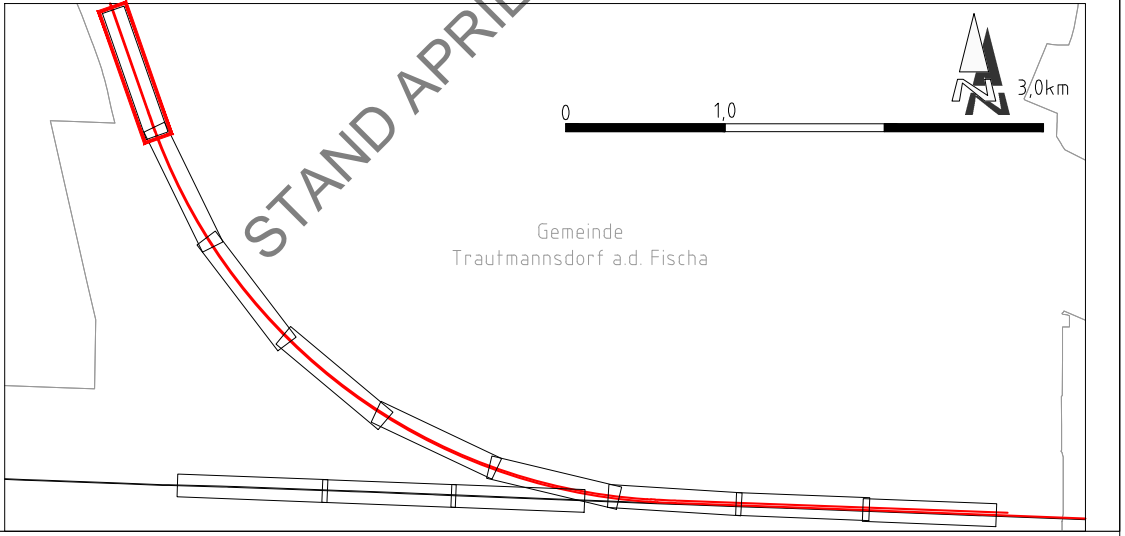
0
1,0
3,0km
Gemeinde
Trautmannsdorf a.d. Fischa

Kofinanziert von der
Europäischen Union

ÖBB
INFRA

AUSFERTIGUNG
ORDNUNGSNUMMER

STRECKE

Wien Hbf-Südosttangente (in Wbf)=Staatsgrenze nächst Nickelsdorf - (Hegyeshalom)
(VZG - Nr.: 11801)
Rennweg (in Nw)=Wolfsthal
(VZG - Nr.: 19101)

FLUGHAFEN WIEN - OSTBAHN
Errichtung Verbindungsstrecke
km 19,300 - km 41,300

VERKEHRSPROJEKT

Index	Datum	Name	Beschreibung der Änderung	Zustimmung
04				
03				
02				
01				

OBJEKTNR.:

STRECKENNR.: VZG - Nr.:

ABSCHNITT
Km / Stat.

Bearbeitet	09/2022	DL
Gezeichnet	09/2022	LH
Geprüft	09/2022	DL
GZ	7190	
Plangröße	2100 x 297 = 0,62m2	

Maßstab
1:500

Planinhalt

LAGEPLAN
km 8,700 - km 9,450
BLATT 18

Planung:

TEAM IBBS-STOIK-TECTON
p.A. IBBS ZT - GMBH
LINDENGASSE 4 / 16-17
1070 WIEN

ZT - GmbH
1070 WIEN, LINDENGASSE 4 / 16-17
TEL: 01 523 45 81, FAX: 01 523 45 81 80
E-mail: office@ibbs-zt.at

Datum

Unterschrift/Stempel

Fachreferent:
ÖBB-Infrastruktur AG
GB Projekte Neu-/Ausbau
DI Vodik Andreas
Projektleitung Wien Zentral
Unterschrift/Stempel

Projektleitung:
ÖBB-Infrastruktur AG
GB Projekte Neu-/Ausbau
Ing. Christian Trummer
Projektleitung Wien Zentral
Unterschrift/Stempel