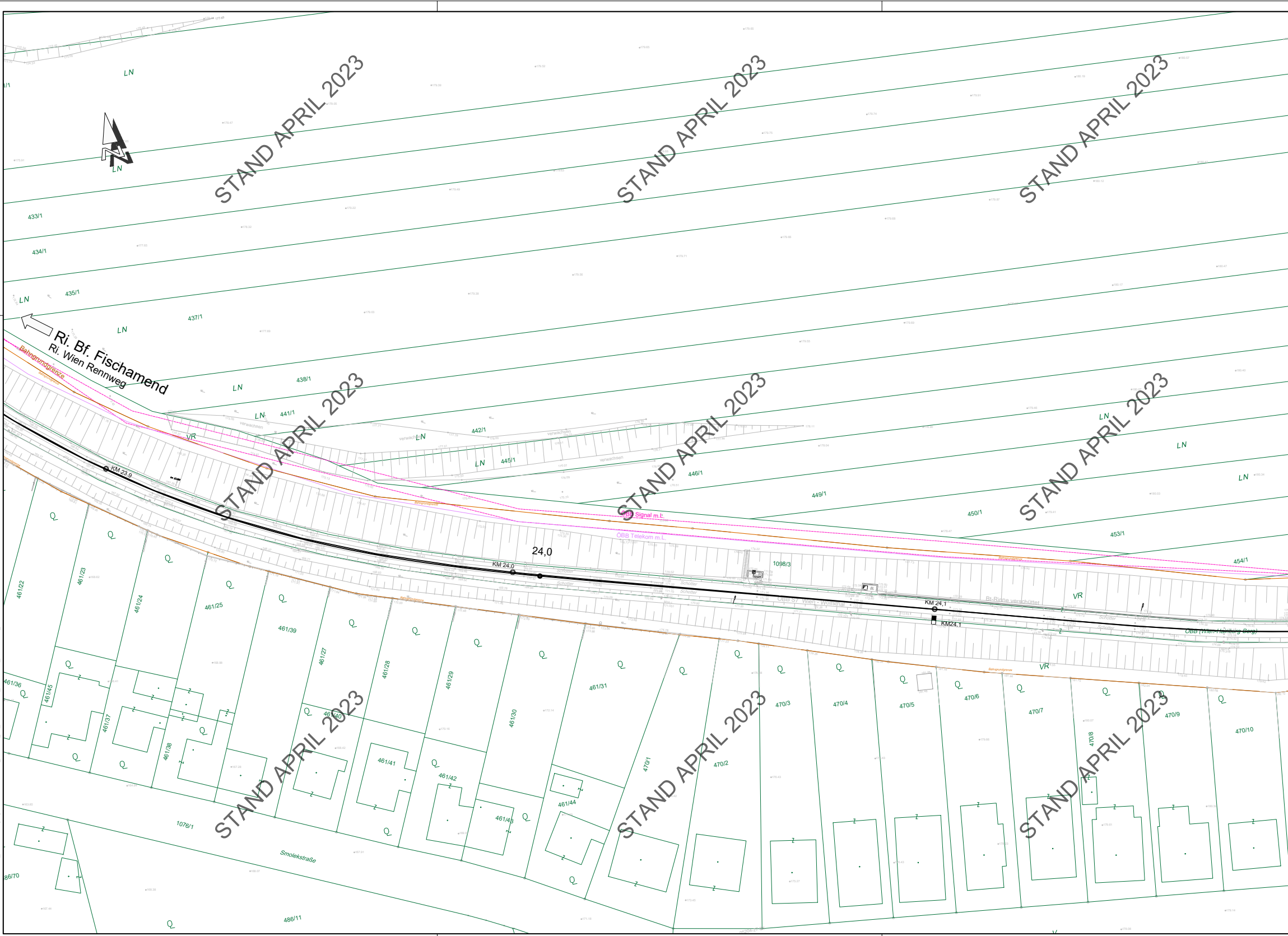
Ri. Bf. Fischamend
Ri. Wien Rennweg
Bahngrundgrenze
LN
433/1
434/1
435/1
437/1
438/1
441/1
442/1
445/1
446/1
449/1
450/1
453/1
454/1
VR
verwachsen
KM 23.9
KM 24.0
24,0
KM 24,1
KM24,1
1098/3
ÖBB Signal m.L.
ÖBB Telekom m.L.
Schotter
ÖBB S7 Wien - Wolfsthal
Bt-Rinne verschüttet
ÖBB (Wien / Hamburg Berg)
Q
Z
461/22
461/23
461/24
461/25
461/27
461/28
461/29
461/30
461/31
461/36
461/37
461/38
461/39
461/40
461/41
461/42
461/43
461/44
461/45
470/1
470/2
470/3
470/4
470/5
470/6
470/7
470/8
470/9
470/10
1076/1
486/11
486/70
Smolekstraße

STAND APRIL 2023
STAND APRIL 2023
STAND APRIL 2023
STAND APRIL 2023
STAND APRIL 2023
STAND APRIL 2023
STAND APRIL 2023
STAND APRIL 2023
STAND APRIL 2023

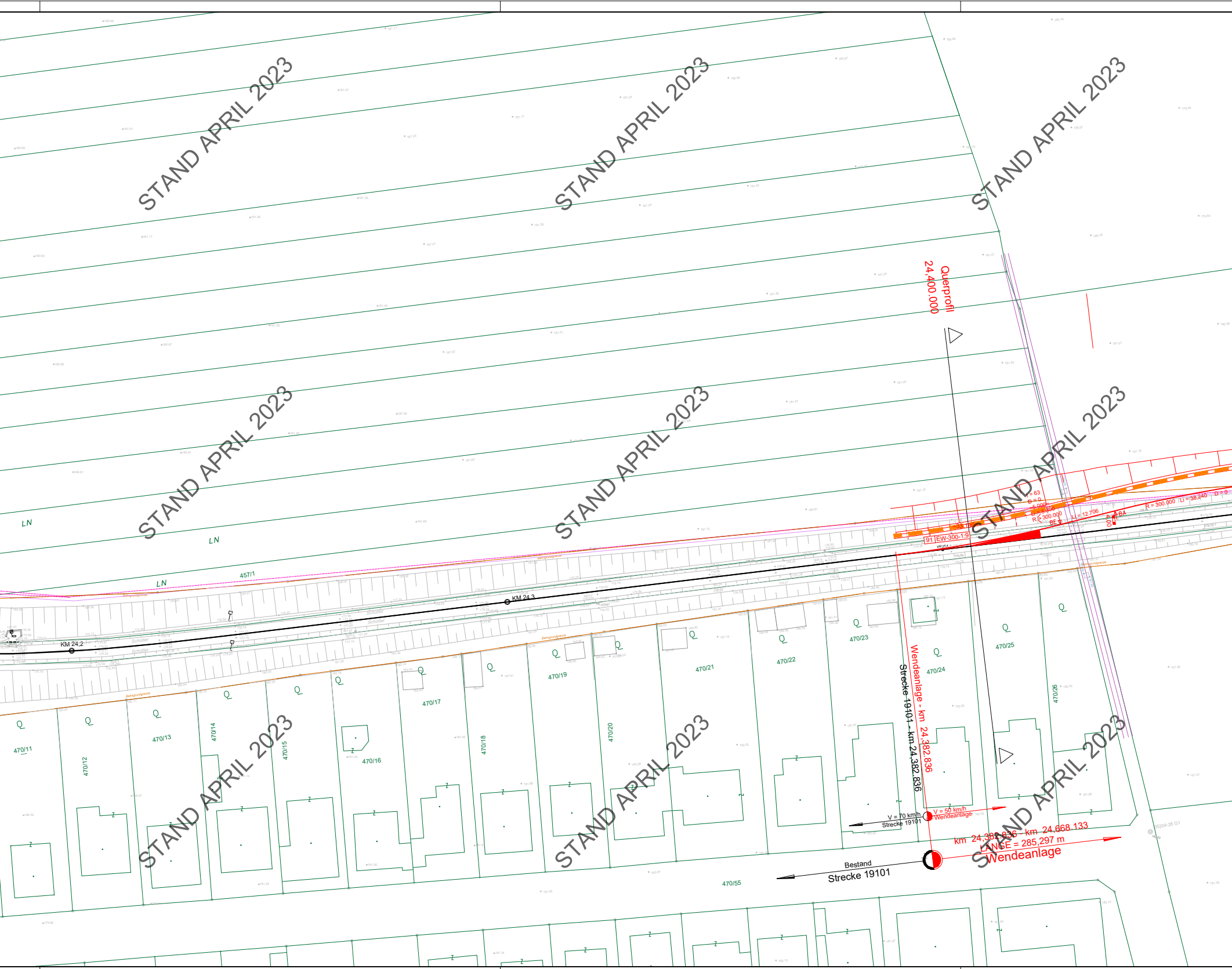
Querprofil
24.400.000
LN
LN
LN
457/1
KM 24.2
KM 24.3
KM 24.4
Schotter
Bahngrundgrenze
91 EW-300-1:9
~33.180
T = 63
D = 0
5.000
Li = 5.000
R = 300.000
BE
Li = 12.706
BA
0.00
R = 300.000
Li = 38.240
D = 0
470/11
470/12
470/13
470/14
470/15
470/16
470/17
470/18
470/19
470/20
470/21
470/22
470/23
470/24
470/25
470/26
470/55
Q
Z
Wendeanlage - km 24,382.836
Strecke 19101 - km 24,382.836
V = 70 km/h
Strecke 19101
V = 50 km/h
Wendeanlage
km 24,382.836 - km 24,668.133
LÄNGE = 285,297 m
Wendeanlage
Bestand
Strecke 19101
05204-28 G1

STAND APRIL 2023
STAND APRIL 2023
STAND APRIL 2023
STAND APRIL 2023
STAND APRIL 2023
STAND APRIL 2023
STAND APRIL 2023
STAND APRIL 2023
STAND APRIL 2023

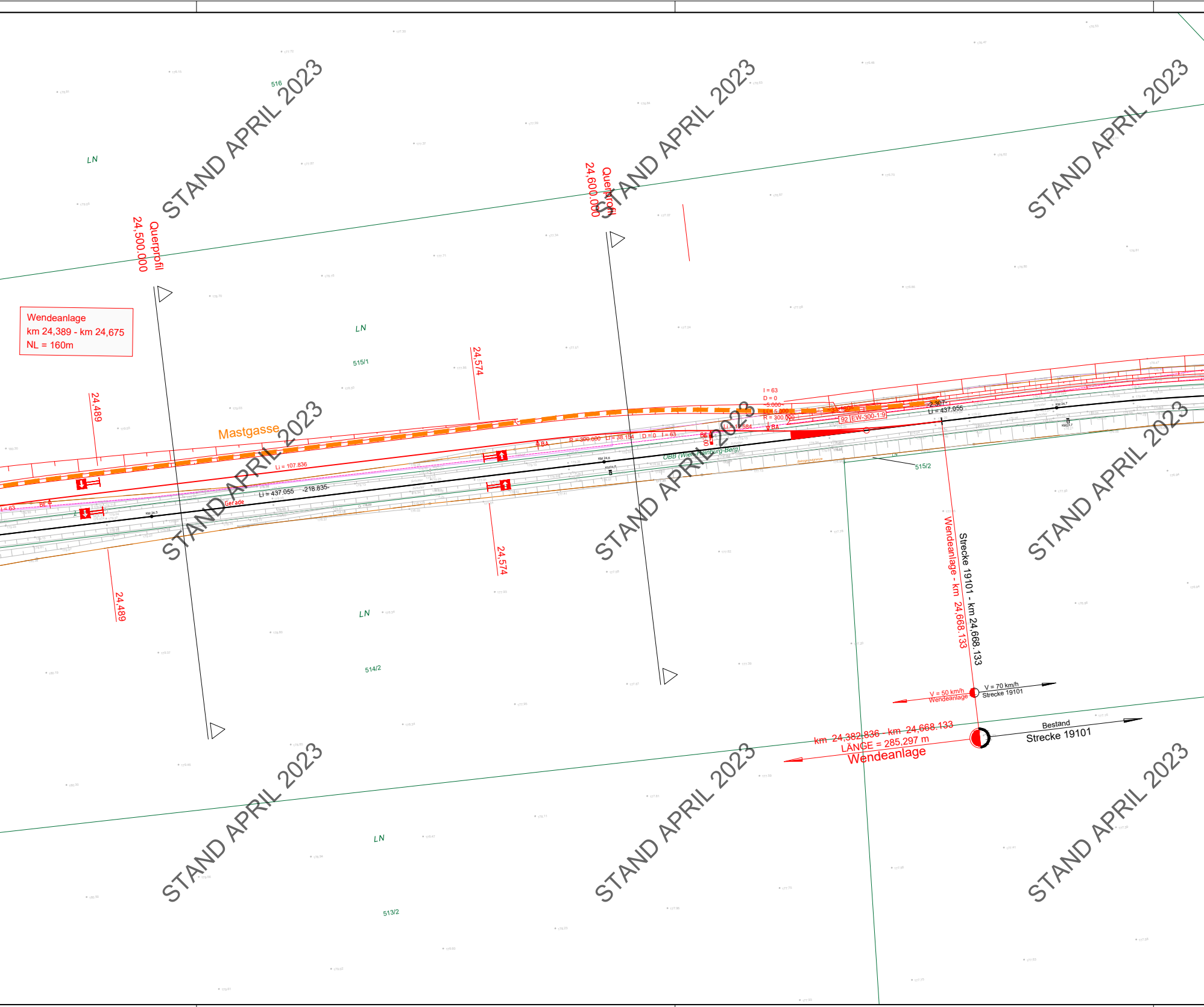

Wendeanlage
km 24,389 - km 24,675
NL = 160m
Querprofil
24,500.000
Querprofil
24,600.000
516
LN
LN
515/1
24.489
24,574
Mastgasse
Li = 107.836
Li = 437.055
-218.835-
Gerade
BE
R = 300.000
Li = 38.154
D = 0
I = 63
BA
I = 63
D = 0
-5.000-
Li = 5.000
R = 300.000
Li = 12.584
BA
-33.180-
92 EW-300-1:9
-2.307-
Li = 437.055
KM 24.5
KM 24.6
KM 24.7
ÖBB (Wien-Hainburg-Berg)
515/2
24.574
24.489
LN
514/2
Wendeanlage - km 24,668.133
Strecke 19101 - km 24,668.133
V = 50 km/h
Wendeanlage
V = 70 km/h
Strecke 19101
km 24,382.836 - km 24,668.133
LÄNGE = 285,297 m
Wendeanlage
Bestand
Strecke 19101
LN
513/2

STAND APRIL 2023
STAND APRIL 2023
STAND APRIL 2023
STAND APRIL 2023
STAND APRIL 2023
STAND APRIL 2023
STAND APRIL 2023
STAND APRIL 2023
STAND APRIL 2023

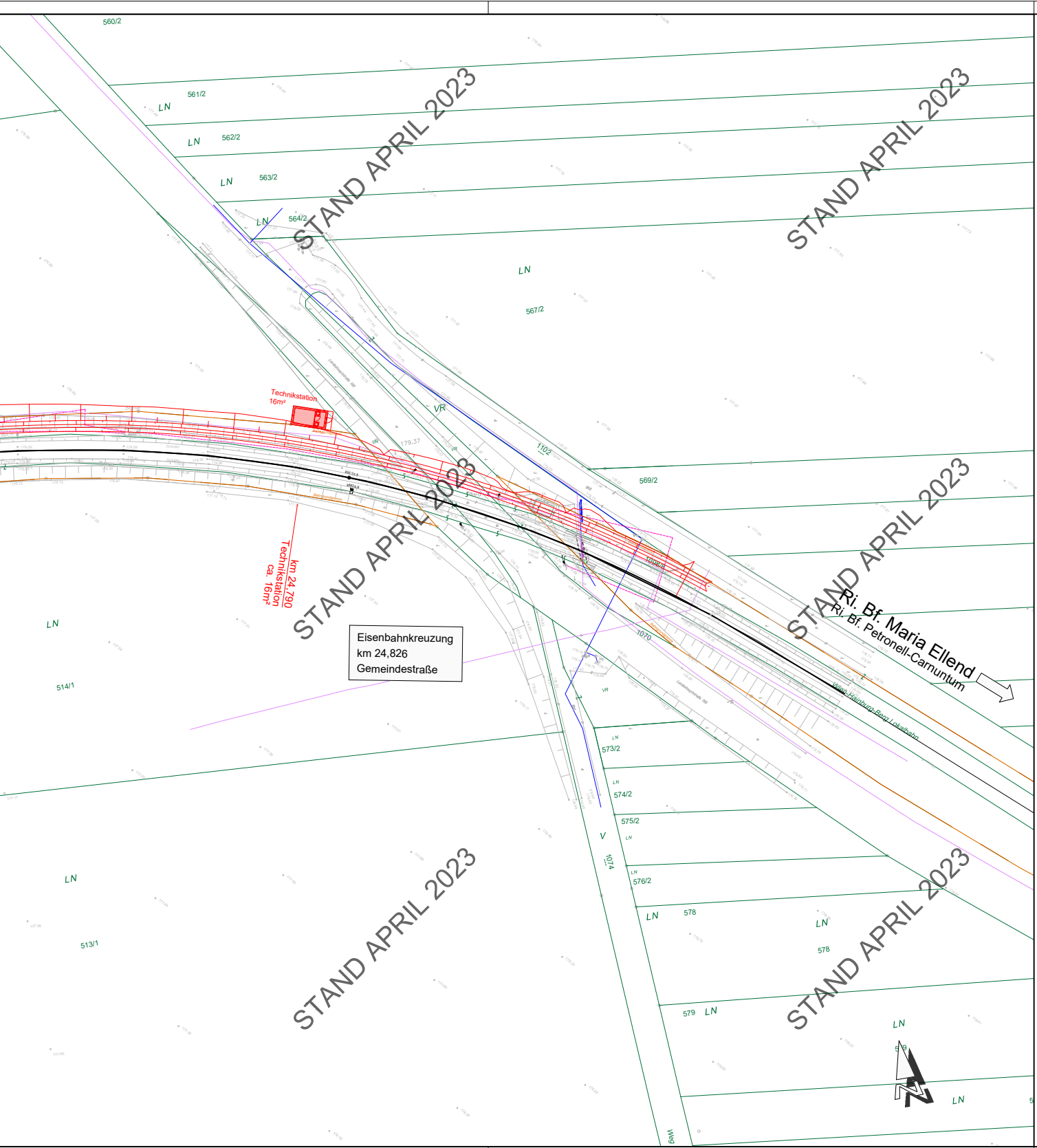
560/2
561/2
LN
562/2
LN
563/2
LN
564/2
LN
STAND APRIL 2023
STAND APRIL 2023
LN
567/2
Technikstation
16m²
VR
179.37
1102
569/2
STAND APRIL 2023
STAND APRIL 2023
km 24,790
Technikstation
ca. 16m²
LN
Eisenbahnkreuzung
km 24,826
Gemeindestraße
514/1
1070
Ri. Bf. Maria Ellend
Ri. Bf. Petronell-Carnuntum
Wien-Hainburg-Berg Lokalbahn
573/2
574/2
575/2
V
1074
576/2
LN
513/1
STAND APRIL 2023
STAND APRIL 2023
LN
578
LN
578
579
LN
LN
LN
Weg

LEGENDE

- GLEISACHSE ABTRAG
- BESTAND
- Projekt
- Kontextprojekt
- Bahngrundgrenze
- neue Bahngrundgrenze
- Bauverbotsbereich gemäß Bestand
- Bauverbotsbereich gemäß Projekt

EINBAUTEN

- STROM
- FERNMELDE
- WASSER
- KANAL
- GAS
- FERNWÄRME
- STROM WIRD AUFGELASSEN
- WASSER WIRD AUFGELASSEN
- KANAL WIRD AUFGELASSEN

ANMERKUNG:

Die dargestellten Leitungen und Einbauten wurden auf Grund der Angaben der jeweiligen Einbautenträger bestmöglich in die bestehende Geländeaufnahme eingearbeitet. Durch die oft jedoch sehr mangelhaften Planunterlagen, ist eine Verifizierung der Leitungen und Einbauten durch Mitarbeiter der Einbautenträger vor Ort unbedingt notwendig.

Vermessung SCHMID
Because Size Matters

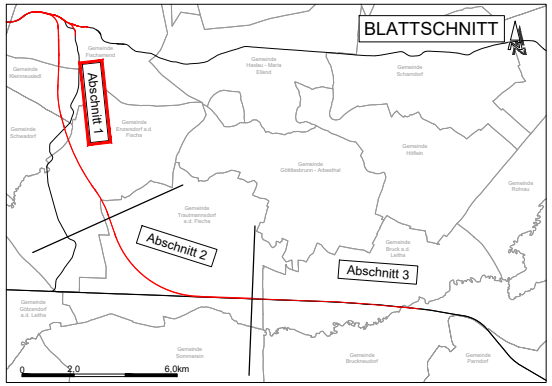
BLATTSCHNITT
Abschnitt 1
Abschnitt 2
Abschnitt 3
0
2,0
6,0km

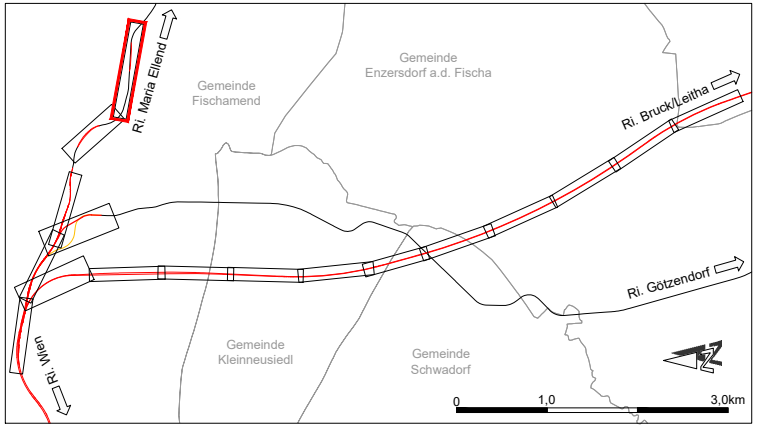
Ri. Maria Ellend
Gemeinde Fischamend
Gemeinde Enzersdorf a.d. Fischa
Ri. Bruck/Leitha
Ri. Götzendorf
Ri. Wien
Gemeinde Kleinneusiedl
Gemeinde Schwadorf
0
1,0
3,0km

.\01_Projektorganisation\DE Kofinanziert von der Europäischen Union_POS.jpg

AMP002-UV-0000SP-02-2106-E00

AUSFERTIGUNG

EINLAGE
414_06

INFRA

STRECKE

Wien Hbf-Südosttangente (in Wbf)=Staatsgrenze nächst Nickelsdorf - (Hegyeshalom)
(VZG - Nr.: 11801)
Rennweg (in Nw)=Wolfsthal
(VZG - Nr.: 19101)

FLUGHAFEN WIEN - OSTBAHN
Errichtung Verbindungsstrecke
km 19,300 - km 41,300
(VZG - Nr.: 19601)

VERKEHRSPROJEKT

EINREICHPROJEKT

Index	Datum	Name	Beschreibung der Änderung	Zustimmung
04				
03				
02				
01				

OBJEKTNR.:

STRECKENNR.:

ABSCHNITT
Km / Stat.

Bearbeitet		
Gezeichnet	01/22-04/23	Hofstädter
Geprüft		Sorko
GZ	2733	
Plangröße	1,12 m²	
Maßstab	1:500	

Planinhalt

Lageplan - Blatt 06

Planung:

TEAM IBBS-STOIK-TECTON
p.A. IBBS ZT - GMBH
LINDENGASSE 4 / 16-17
1070 WIEN

STOIK & PARTNER ZT-GMBH
Verkehrs- und Infrastrukturplanung
Baumanagement
Fendigasse 8, 1050 Wien
+43/1/545 55 57
office@stoik.at

Datum

Unterschrift/Stempel

Fachreferent:
ÖBB-Infrastruktur AG
GB Projekte Neu-/Ausbau
DI Vodik Andreas
Projektleitung Wien Zentral
Unterschrift/Stempel

Projektleitung:
ÖBB-Infrastruktur AG
GB Projekte Neu-/Ausbau
Ing. Christian Trummer
Projektleitung Wien Zentral
Unterschrift/Stempel