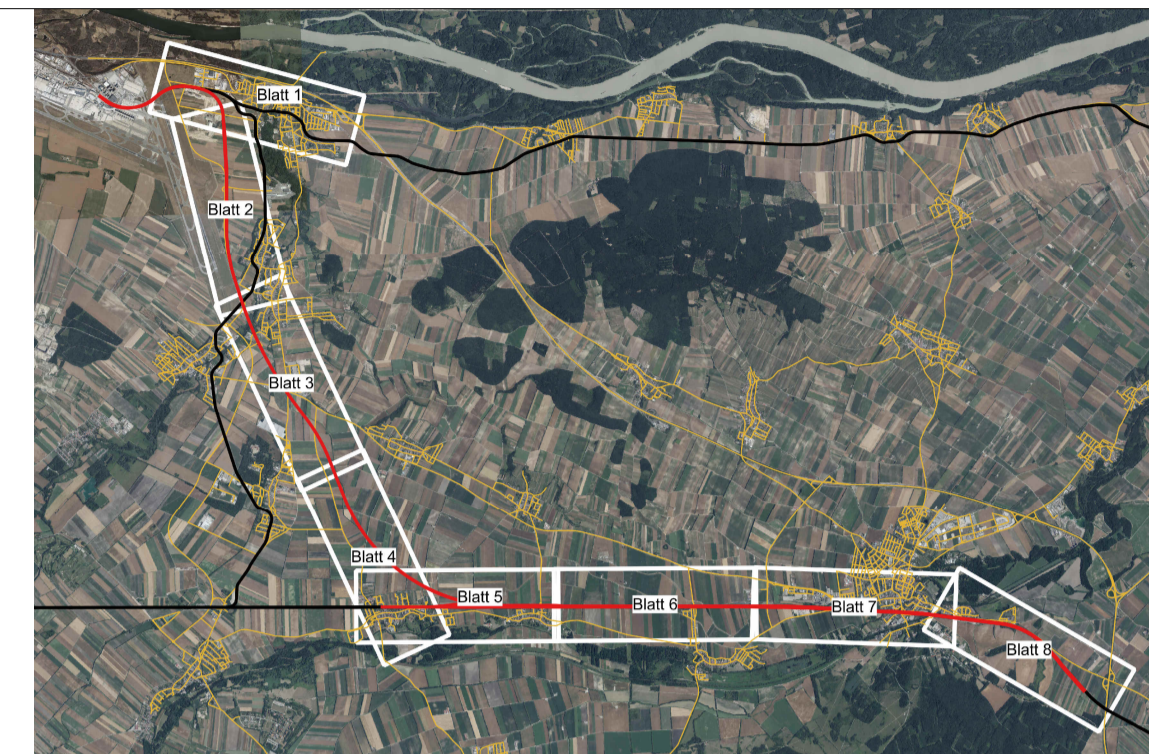


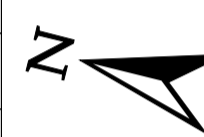
Tag (06:00 bis 22:00)



LEGENDE

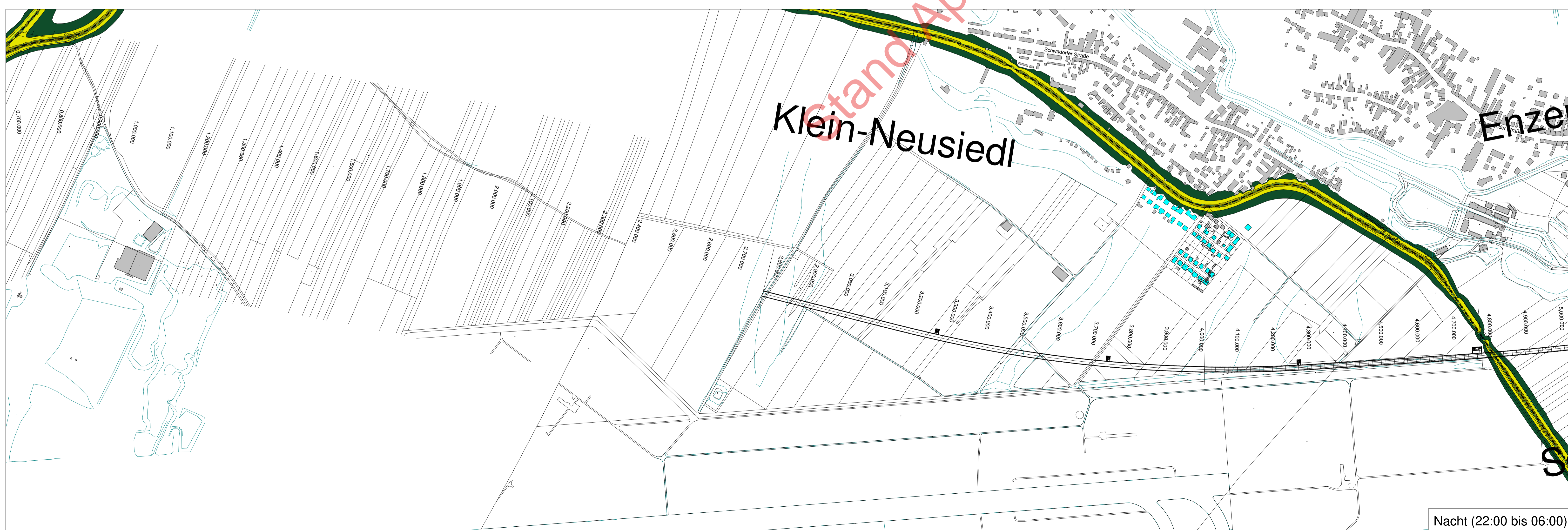
Rasterlärmkarte Bestand

Rasterhöhe: 1.50m
 Rasterweite: 10.00m
 Maßstab: 1:5000



GZ: 13x200445
 230407_OEBB_Spange-VIA-BL_RLK_1.5m.cna
 Variante: Bestand 06/2019, Mischung aus mehreren Modellen, Zugzahlen 2019

WOHN-GEBAUDE	WÄNDE/SCHIRM BESTAND	40.0 <= ... < 45.0
WOHN-GEBAUDE MIT LÄRMSCHUTZ-FENSTER BETRIEBSPHASE	SCHIRM PROJEKT	45.0 <= ... < 50.0
GEBAUDE MIT SENSIBLER NUTZUNG	SCHIENENSTRECKE	50.0 <= ... < 55.0
NEBEN-/GEWERBE-GEBAUDE ODER NICHT FÜR DIE BEURTEILUNG RELEVANTE GEBAUDE	SCHIENENSTRECKE MIT BRÜCKENZUSCHLAG	55.0 <= ... < 60.0
BRÜCKE	HAUSBEURTEILUNGEN	60.0 <= ... < 65.0
		65.0 <= ... < 70.0
		70.0 <= ... < 75.0
		75.0 <= ... < 80.0
		80.0 <= ...



Nacht (22:00 bis 06:00)

Kofinanziert von der Europäischen Union

AUSFERTIGUNG

ORDNUNGSNUMMER
303.04

STRECKE

Wien Hbf-Südosttangente (in Wbf)=Staatsgrenze nächst Nickelsdorf - (Hegyeshalom)
 (VZG - Nr.: 11801)
 Rennweg (in Nw)=Wolfsthal
 (VZG - Nr.: 19101)

FLUGHAFEN WIEN - OSTBAHN

Errichtung Verbindungsstrecke
 km 19,300 - km 41,300

SCHALLTECHNIK

04					
03					
02					
01					
Index	Datum	Name	Beschreibung der Änderung		Zustimmung
OBJEKTNR.:				STRECKENNR. - VZG - Nr.:	
ABSCHNITT Km / Stat.					
Bearbeitet	04/2023	u. gestrichelt	Planstrecke		
Gezeichnet	04/2023	u. gestrichelt	u. gestrichelt		
Geprüft	04/2023	u. gestrichelt	u. gestrichelt		
VZG	13x200445				
Plangröße	1:500				
Maßstab	1:5000				
Planung:			Rasterlärmkarte Bestand h = 1,5m üGOK Teil 2/8		

IC konsultanten Ziviltalente GesmbH
 Schönbrunner Straße 297
 1120 Wien, Österreich
 T +43 1 521 69-0, office@ic-group.org

Fachreferent:
 OBB-Infrastruktur AG
 GB Projekte Neu-/Ausbau
 DI Volkmar Andreas
 Projektleitung Wien Zentral
 Unterschrift/Stempel

Projektleitung:
 OBB-Infrastruktur AG
 GB Projekte Neu-/Ausbau
 Ing. Christian Trumler
 Projektleitung Wien Zentral
 Unterschrift/Stempel