Legende
Bestand
Neubau
Rückbau
Lärmschutzwand
Planung und Ausführung Stadt Wien
Verkehrsorganisation Bestand
Verkehrsorganisation neu
Verkehrsorganisation Bestand Rückbau
Verkehrsorganisation alt
Grünfläche
Erhalt Grünbestand
Schwammstadt
Dachbegrünung
Befestigte Flächen
Planung und Ausführung Stadt Wien
mit Abstand vorgesetzte Begrünung
vertikale Begrünung

Str. 120 01 Westbahn
Str. 101 01 Westbahn
Str. 101 01 Westbahn
Str. 120 01 Westbahn

Objekt Kefergasse
Teilw. Verbesserung der Durchgangsbreite und -höhe

Objekt Guldengasse
Verbesserung der Durchfahrtsbreite und -höhe

Objekt Hackinger Straße
Verbesserung der Durchfahrtsbreite und -höhe

Objekt Wiental (Str. 122)
Neugestaltung der Brücken über das Wiental

Objekt Wiental (Str. 121)
Neugestaltung der Brücken über das Wiental

Objekt Zehetnergasse
deutliche Verbesserung der Durchfahrtsbreite und -höhe

U4
Wienfluss
Wienfluss
U4 Unter St. Veit
U4

Stand September 2026

Datenquelle: Stadt Wien – data.wien.gv.at
10 0 50m

ÖBB Infrastruktur
sitik

Attraktivierung der Verbindungsbahn
Lageplan Teil 1
Hütteldorfer Ast und Penzinger Ast
M 1 : 500
Informationsveranstaltung 2026

Legende

- Bestand
- Neubau
- Rückbau
- Lärmschutzwand
- Planung und Ausführung Stadt Wien

- Verkehrsorganisation Bestand
- Verkehrsorganisation neu
- Mehrzweckstreifen Radfahrstreifen Radweg
- Verkehrsorganisation alt

- Grünfläche
- Erhalt Grünbestand
- Schwammstadt
- Dachbegrünung
- Befestigte Flächen
- Planung und Ausführung Stadt Wien

- mit Abstand vorgesetzte Begünung
- vertikale Begrünung

Objekt
Auhofstraße
neue Brücke
über Auhofstraße

Objekt
Hietzinger Hauptstraße
neue Brücke über
Hietzinger Hauptstraße

S80 Haltestelle
Wien Hietzinger Hauptstraße

Unter St. Veit
Hummelgasse

Höhe Lärmschutzwand 2,0 m ü. Schienenoberkante

Höhe Lärmschutzwand 1,5 m ü. Schienenoberkante

Gleisachse Bestand

Hst. Straßenbahnlinie 10

Regelprofil 1900
km 1,900

Regelprofil 2100
km 2,100

Regelprofil 2250
km 2,250

Stand September 2026

Datenquelle: Stadt Wien – data.wien.gv.at

10 50m

ÖBB INFRA

stoik

Attraktivierung der Verbindungsbahn

Lageplan Teil 2

Hst. Wien Hietzinger Hauptstraße

M 1 : 500

Informationsveranstaltung 2026

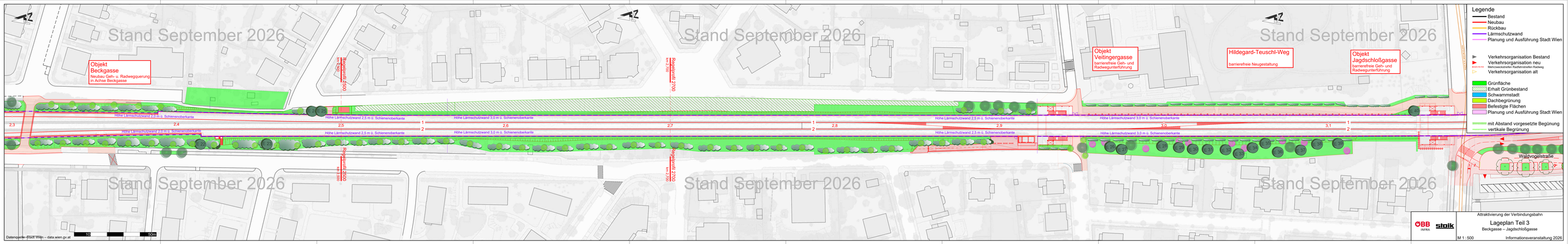

Attraktivierung der Verbindungsbahn

Lageplan Teil 3

Beckgasse – Jagdschloßgasse

M 1 : 500

Informationsveranstaltung 2026

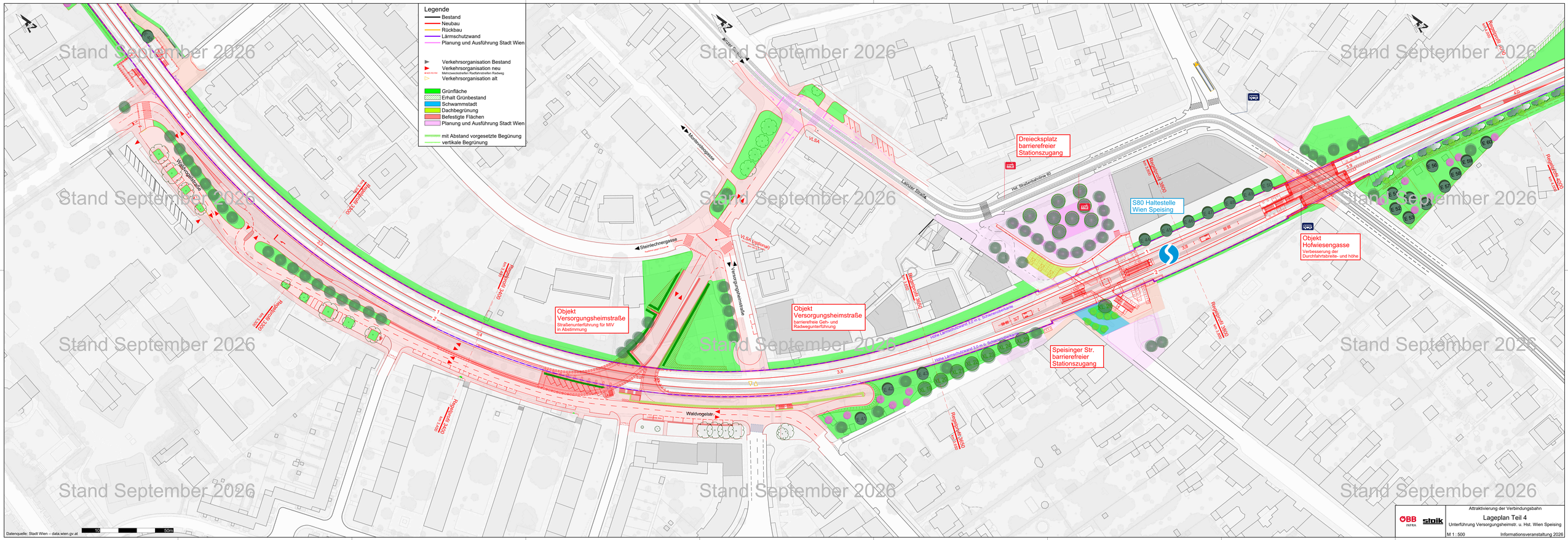
Legende
Bestand
Neubau
Rückbau
Lärmschutzwand
Planung und Ausführung Stadt Wien
Verkehrsorganisation Bestand
Verkehrsorganisation neu
Verkehrsorganisation alt
Grünfläche
Erhalt Grünbestand
Schwammstadt
Dachbegrünung
Befestigte Flächen
Planung und Ausführung Stadt Wien
mit Abstand vorgesetzte Begünung
vertikale Begrünung
Stand September 2026
Waldvogelstraße
Kenkelbadengasse
Steinlechnergasse
Waldvogelstr.
Versorgungsheimstraße
VLSA
VLSA (optional)
Lanzer Straße
Hbf. Straßenbahnlinie 60
Dreiecksplatz barrierefreier Stationszugang
S80 Haltestelle Wien Speising
Objekt Versorgungsheimstraße
Straßenunterführung für MIV in Abstimmung
Objekt Versorgungsheimstraße
barrierefreie Geh- und Radwegunterführung
Objekt Hofwiesengasse
Verbesserung der Durchfahrtsbreite- und höhe
Speisinger Str. barrierefreier Stationszugang
Höhe Lärmschutzwand 3,0 m ü. Schienenoberkante
Regelprofil 3400
Regelprofil 3500
Regelprofil 3600
Regelprofil 4100
Datenquelle: Stadt Wien – data.wien.gv.at
10
50m
ÖBB INFRA
stolk
Attraktivierung der Verbindungsbahn
Lageplan Teil 4
Unterführung Versorgungsheimstr. u. Hst. Wien Speising
M 1 : 500
Informationsveranstaltung 2026

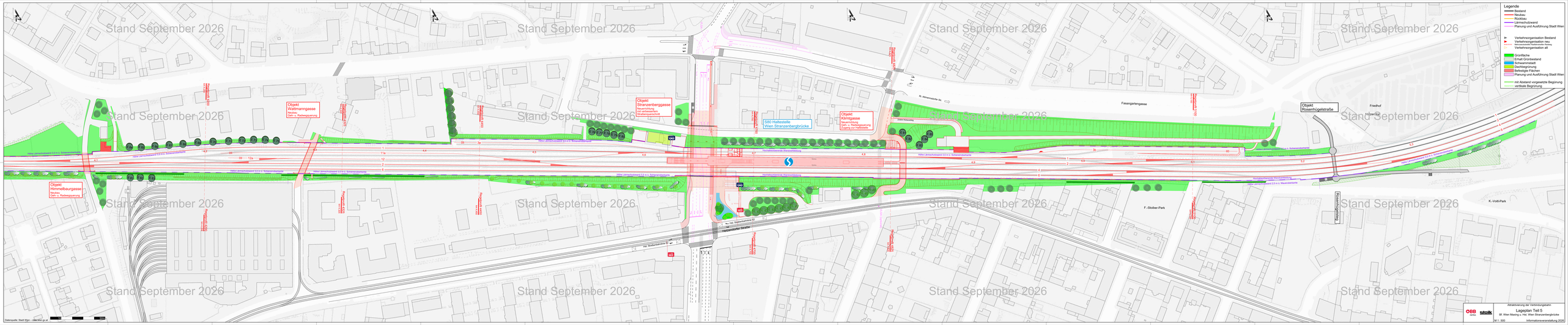
Legende
Bestand
Neubau
Rückbau
Lärmschutzwand
Planung und Ausführung Stadt Wien
Verkehrsorganisation Bestand
Verkehrsorganisation neu
Verkehrsorganisation alt
Grünfläche
Erhalt Grünbestand
Schwammstadt
Dachbegrünung
Befestigte Flächen
Planung und Ausführung Stadt Wien
mit Abstand vorgesetzte Begrünung
vertikale Begrünung
Objekt Wattmannngasse
Neubau
Gem. u. Radwegquerung
Objekt Stranzenbergasse
Neuerrichtung
mit verbesserten Eisenbahnüberqueerung
Objekt Klimgasse
Neuerrichtung
Gem. u. Zweirichtungsverkehr
Eingang zur Haltestelle
Objekt Rosenhügelstraße
Objekt Himmelbaurgasse
Neubau
Gem. u. Radwegquerung
S80 Haltestelle
Wien Stranzenbergbrücke
Stand September 2026
Finanzgartengasse
Friedhof
Hietzing
F.-Stober-Park
K.-Voß-Park
Hietzinger Straße
Hw. Meidlingerbahn
Hw. Ostbahn
Hw. Stadtbahnbrücke
Hw. Stadtbahnbrücke
Hw. Stadtbahnbrücke